Associazione Reno Galliera

PSC
ELABORATO IN FORMA ASSOCIATA

Comune di GALLIERA

QUADRO CONOSCITIVO
Sistema territoriale

Infrastrutture di smaltimento e depurazione

TAV. GaQC.2.4 ***scala 1:5000***

CONFERENZA DI PIANIFICAZIONE

Sindaco
Giuseppe Chiarillo

Responsabile Ufficio di Piano
Arch. Piero Vignali

ELABORATO AGGIORNATO settembre 2006

Legenda

Fonte dati : Agenzia Territoriale Ottimale di Bologna (ATO 5)

- Confine del territorio comunale
- Territorio urbanizzato (TU)
- Territorio in corso di urbanizzazione programmata (TPU)
- Territorio a destinazione urbana potenziale (TDU)

Impianti smaltimento rifiuti solidi

- Discarica
- Stazione ecologica attrezzata

Rete fognaria esistente

- Rete nera
- Rete bianca
- Rete mista
- Rete mista a cielo aperto
- Depuratore
- Dn Numero di identificazione del depuratore (cfr. tabella QC)
- Impianto di trattamento a Fossa Imhoff
- Immissione acque depurate o non depurate nella rete idrografica (scarico)
- Sn Numero di identificazione del depuratore (cfr. tabella QC)
- Scolmatore
- Impianto di sollevamento
- Area depuratori e relativa fascia di rispetto
- Aree di fitodepurazione

Ambiti serviti da sistema di depurazione

- Ambiti afferenti a depuratori
- Ambiti serviti da Fosse Imhoff
- Ambiti parzialmente serviti da Fosse Imhoff
- Ambiti non depurati

Ambiti serviti da reti miste/separate

- Ambiti serviti da reti separate (bianca/nera)
- Ambiti serviti da reti miste
- Ambiti non dotati di apparati fognari

Principali criticità delle reti
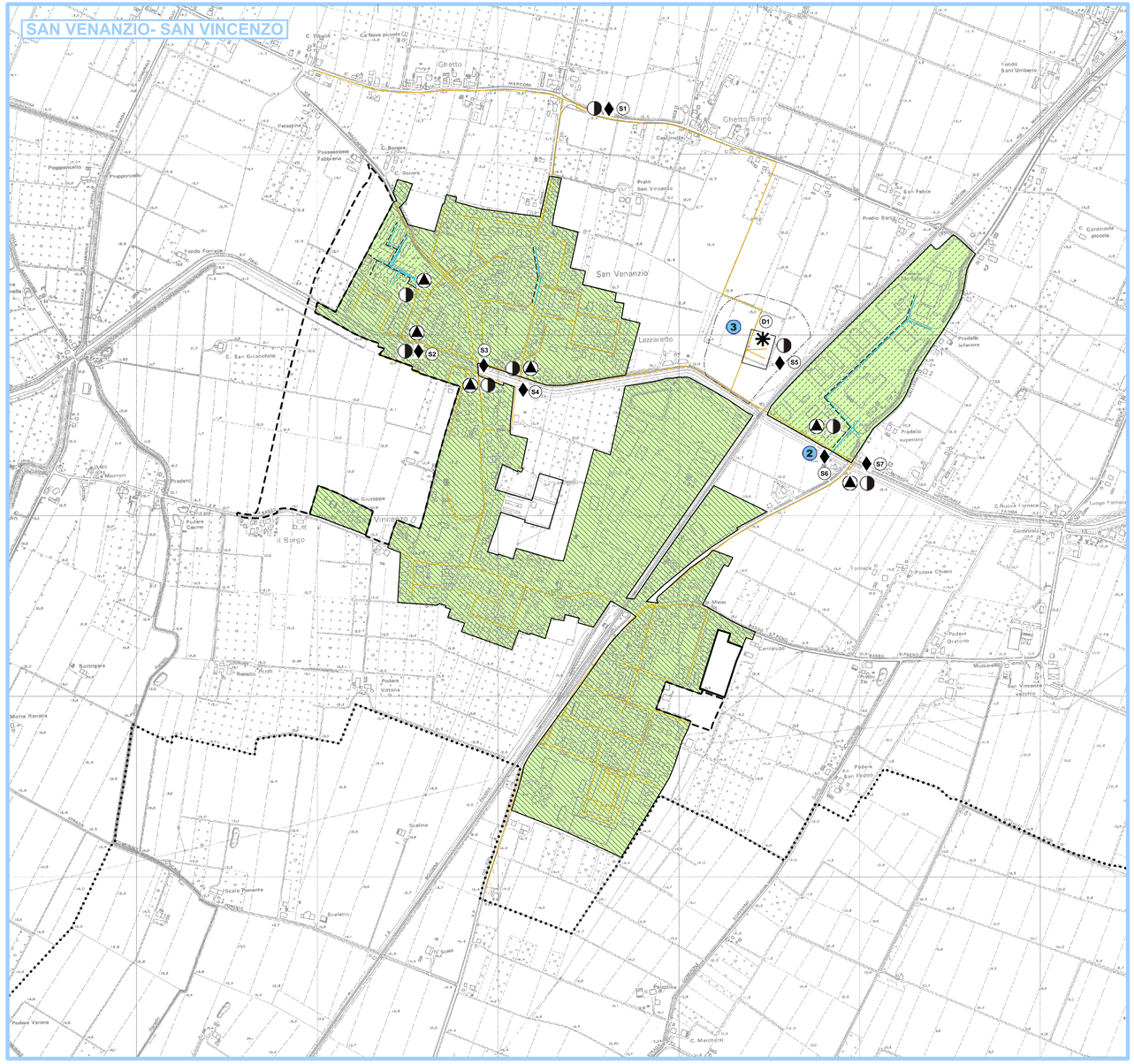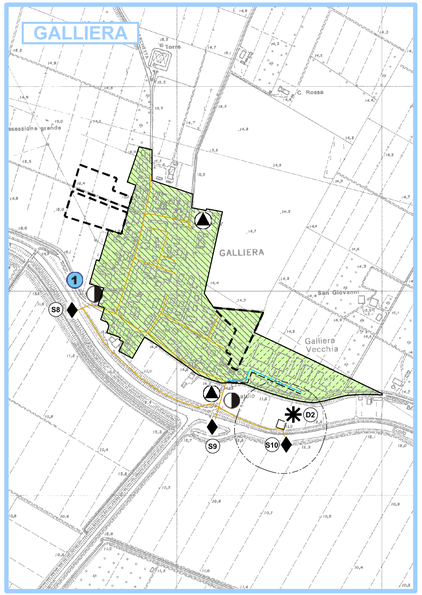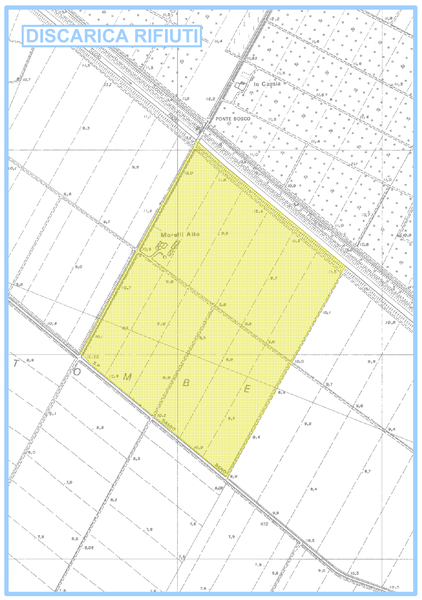
- n Punti di criticità
  - 1 Impianto di sollevamento non adeguato alla portata
  - 2 Scarico non adeguato alla portata scolmata
  - 3 Difficoltà temporanea nel processo depurativo per apporto eccessivo di acque diluite