UNIONE
RENO GALLIERA

COMUNE DI
PIEVE DI CENTO

R U E

regolamento urbanistico edilizio

Disciplina del territorio extraurbano

TAV. 1 *scala 1:2000*

Sindaco
Segio Maccagnini

Segretario Comunale
Dott. Mario Criso

Servizio Urbanistica
Ing. Antonio Peritore

PRIMA APPROVAZIONE
Adozione delib. C.C. n. 25 del 30.03.2010
Approvazione delib. C.C. n. 28 del 14.03.2011

aggiornamento Ottobre 2020

Prima Approvazione
Adozione delib. C.C. n. 25 del 30.03.2010
Approvazione delib. C.C. n. 28 del 14.03.2011

Variante 2/2012
Adozione delib. C.C. n. 58 del 27.09.2012
Approvazione delib. C.C. n. 02 del 24.01.2013
Modifiche grafiche alle tavolette 48 e 49

Variante 4/2014
Adozione delib. C.C. n. 35 del 08.04.2014
Approvazione delib. C.C. n. 03 del 21.01.2015
Modifiche grafiche alla tavoletta 59 e 63

Variante 5/2017
Adozione delib. C.C. n. 23 del 21.03.2018
Approvazione delib. C.C. n. 86 del 19.12.2018
Modifiche grafiche alla tavoletta 49, 53 e 54

Variante 7/2020
Adozione delib. C.C. n. 20 del 03.06.2020
Approvazione delib. C.C. n. 43 del 21.10.2020
Modifiche grafiche alla tavoletta 49, 53, 54, 55, 59, 60

Documento prodotto in originale informatico e firmato digitalmente ai sensi dell'art. 20 del "Codice dell'amministrazione digitale" (D.Lgs 82/2005)

GRUPPO DI LAVORO

UNIONE RENO GALLIERA

SERVIZIO URBANISTICA:
Ing. Antonio Peritore
Arch. Elena Lazzari
Arch. Matteo Asioli
Geom. Sabrina Guizzardi

Per il Comune di Pieve di Cento

Geom. Angela Lamberti

Documento prodotto in originale informatico e firmato digitalmente ai sensi dell'art. 20 del "Codice dell'amministrazione digitale" (D.Lgs 82/2005)

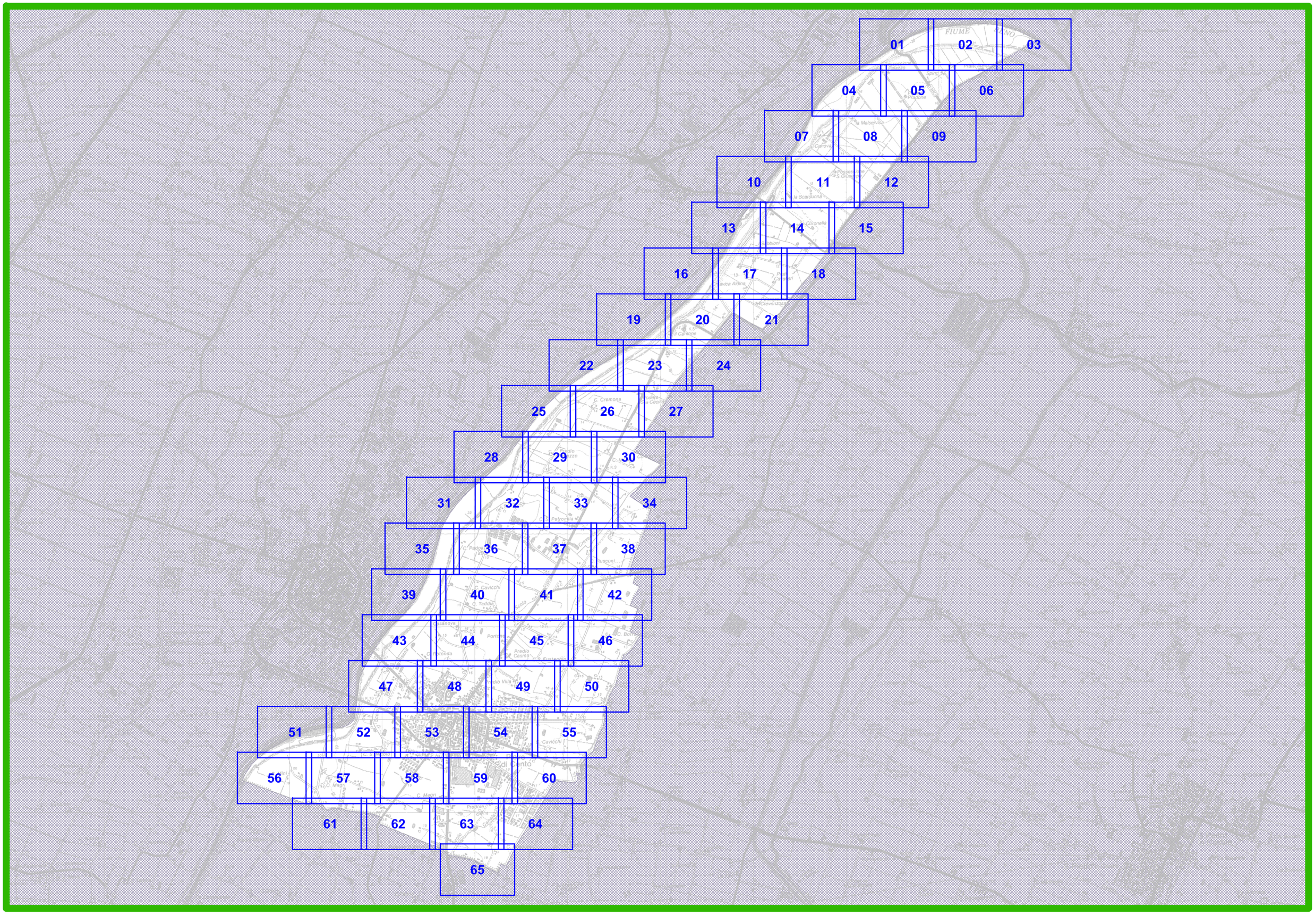
01
02
03
04
05
06
07
08
09
10
11
12
13
14
15
16
17
18
19
20
21
22
23
24
25
26
27
28
29
30
31
32
33
34
35
36
37
38
39
40
41
42
43
44
45
46
47
48
49
50
51
52
53
54
55
56
57
58
59
60
61
62
63
64
65

SIMBOLOGIA

Territorio extracomunale

SISTEMA AMBIENTALE

Sistema delle reti ecologiche (Art. 19 del RUE e Art. 15 del PSC)

Zona di rispetto del nodo ecologico semplice locale

Zona di rispetto del nodo ecologico complesso provinciale

Punti di criticità

Elementi della rete da conservare

Filari di importanza ecologica ed elementi lineari dei nodi complessi provinciali

Corridoi ecologici locali

Maceri di importanza ecologica

Giardini di importanza ecologica nel territorio extraurbano

Nodo ecologico semplice locale

Nodo ecologico complesso provinciale
(zone di particolare interesse naturalistico e paesaggistico della pianura)

Elementi della rete da migliorare

Elementi lineari dei nodi complessi provinciali

Corridoi ecologici locali e provinciali

Maceri di importanza ecologica

Nodo ecologico complesso provinciale
(zone di particolare interesse naturalistico e paesaggistico della pianura)

Elementi della rete da creare

Elementi lineari dei nodi complessi provinciali

Corridoi ecologici locali e provinciali

Nodo ecologico complesso provinciale
(zone di particolare interesse naturalistico e paesaggistico della pianura)

SISTEMA DELLE RISORSE STORICHE E ARCHEOLOGICHE

Complessi edilizi di valore storico-testimoniale (Art. 21)

a

1	Numero corte (vedi schedatura comunale)
◯	Corte e complessi edilizi di valore storico testimoniale
◯	Edifici e manufatti singoli di valore storico-testimoniale

Classificazione degli edifici per tipologia

A2	Case padronali
B1	Case rurali isolate/Case rurali aggregate alle stalle (casa-stalla)
B2	Case rurali isolate/Case rurali aggregate alle stalle (casa-stalla), case bracciantili novecentesche ormai storicizzate
B3	Case rurali aggregate alle stalle (case-stalla) con loggia
C1	Fienili, stalle-fienili
C2	Caselle
C3	Stalle e fienili novecenteschi storicizzati
C4	Edifici accessori, forni, pozzi, pollai, silos, ecc.
D	Edifici religiosi e/o manufatti di culto e cippi memoriali di interesse storico-testimonale (pilastrini, edicole votive, lapidi o sacrari storici, ecc.)
F2	Opere idrauliche storiche
R-B1	Edifici in stato di rudere con tipologia identificata
H	Insediamenti di valore storico testimoniale con prescrizioni particolari
K	Edifici incongrui con le tipologie storiche

b

SISTEMA INSEDIATIVO PER FUNZIONI PREVALENTEMENTE RESIDENZIALI

Centro storico (Art. 22)

Fascia di attenzione (Art.22 comma 8)

AUC-A — Ambiti urbani consolidati di maggiore qualità insediativa - AUC-A (Art.23)

AUC-A1 — Ambiti urbani consolidati di maggiore qualità insediativa con prescirzioni - AUC-A1 (Art.23)

AUC-B — Ambiti urbani consolidati in corso di attuazione - AUC-B (Art. 24)

AUC-C — Ambiti urbani consolidati - AUC-C (Art. 25)

AUC-Cn — Ambiti urbani consolidati con prescrizioni particolari - AUC-C (Art. 25)

X — Ambiti da riqualificare per rifunzionalizzazione AR-A
e per nuovi insediamenti urbani derivanti da sostituzione edilizia AR-B (Art. 24 e Art. 25.1 del PSC)

1 — Ambiti di potenziale localizzazione dei nuovi insediamenti urbani - ANS-C (Art. 25.2 del PSC)

(1) — Piani Urbanistici Attuativi o Progetti Unitari vigenti convenzionati (Art. 24)

Piano integrato "Parco Museale" (Art. 28)

Edifici assogettati a restauro e risanamento conservativo RC-B (Art. 25)

SISTEMA INSEDIATIVO PER FUNZIONI PREVALENTEMENTE PRODUTTIVE

ASP-C — Ambiti produttivi comunali esistenti - ASP-C (Art. 26)

ASP-B — Ambiti produttivi sovracomunali esistenti - ASP-B (Art. 27)

ASP-BA — Ambiti produttivi sovracomunali in corso di attuazione o già attuati
con Piano Particolareggiato - ASP-BA (Art. 27)

ASP-T — Ambiti consolidati esistenti con funzioni miste
terziarie-direzionali-commerciali-ricettive - ASP-T (Art. 28)

Piani Particolareggiati vigenti convenzionatii (Art. 27)

1 — Ambiti produttivi comunali di sviluppo - ASP-CN (Art. 26.4 del PSC)

1 — Ambiti produttivi sovracomunali di sviluppo - ASP-AN (Art. 26.5 del PSC)

SISTEMA DEGLI AMBITI RURALI

Ambiti ad alta vocazione produttiva agricola (Art. 30)

7 — Insediamenti extragricoli in ambito rurale con numero di riferimento (Art. 31)

SIMBOLOGIE PARTICOLARI

Impianti di distribuzione carburanti esistenti (Art. 35)

Impianti fissi di telefonia mobile esistenti (Art.36)

Impianti fissi di telefonia mobile di previsione (Art.36)

Aree sistemate a verde privato (Art. 11.12)

Aree per interventi di laminazione acque superficiali

DOTAZIONI TERRITORIALI

Le infrastrutture per l'urbanizzazione degli insediamenti (Art. 32.1)

Cimiteri

Impianti di distribuzione dell'energia elettrica, gas o altre forme di energia

Impianti per il sistema delle comunicazioni e telecomunicazioni

Impianti di depurazione o di trattamento delle acuqe meteoriche

Dotazioni ecologiche ambientali (Art. 32.2)

Aree non fruibili come attrezzature e spazi collettivi

Le dotazioni per attrezzature e spazi collettivi (Art. 32.3)

I — Attrezzature per l'istruzione

C — Attrezzature di interesse collettivo, civili

Pr — Attrezzature di interesse collettivo private

R — Attrezzature di interesse collettivo, religiose

Aree sistemate a verde

Torri dell'acqua (intervento di REV)

Aree attrezzate con impianti sportivi

Parcheggi pubblici

PC — Parcheggi privati ad uso pubblico in arre commerciali

VINCOLI, RISPETTI E INFRASTRUTTURE COSI' COME INDIVIDUATI NELLA TAV. 2 DEL PSC

Sistema delle risorse naturali e paesaggistiche (Art. 14 del PSC)

- Nodo ecologico complesso provinciale da conservare (zone di particolare interesse naturalistico e paesaggistico della pianura)
- Nodo ecologico complesso provinciale da migliorare (zone di particolare interesse naturalistico e paesaggistico della pianura)
- Nodo ecologico complesso provinciale da creare (zone di particolare interesse naturalistico e paesaggistico della pianura)
- Zona di rispetto del nodo ecologico complesso provinciale
- Aree forestali
- Sito di importanza comunitaria SIC
- Aree di riequilibrio ecologico ARE
- Zone umide
- Fascia di interesse paesaggistico dei corsi d'acqua (art.142 D.Lgs 42/2004)

Sistema idrografico (Art. 16 del PSC)

- Invasi e alvei fluviali
- Fasce di tutela fluviale
- Fasce di pertinenza fluviale

Sistema delle risorse storiche e archeologiche (Art. 18 del PSC e Art. 20 del RUE)

- Edifici e complessi di interesse storico-architettonico con vincolo D.Lgs 42/2004 e numero di riferimento
- Edifici e complessi di interesse storico-architettonico segnalati dal PTCP e dal Comune
- Edifici e complessi di interesse storico-architettonico di proprietà pubblica (Art. 10, 1° comma, D.Lgs 42/2004)
- Area di tutela delle risorse paesaggistiche complesse

Sistema dei vincoli e dei rispetti (Art.19 del PSC)

- Fasce di rispetto stradali (Art. 19.1)
- Fasce di rispetto dei depuratori (Art. 19.2)
- Elettrodotto alta tensione 132 Kw Cento - San Pietro in Casale
- Cabine di riduzione di pressione di distretto esistenti (Art. 19.3)
- Fasce di rispetto dei cimiteri (Art. 19.4)
- Fasce di rispetto elettrodotti (Art. 19.5)

Sistema delle infrastrutture (Art.20 del PSC)

- Corridoio di salvaguardia infrastrutturale della principale viabilità di progetto
- Percorsi ciclabili esistenti
- Percorsi ciclabili di progetto

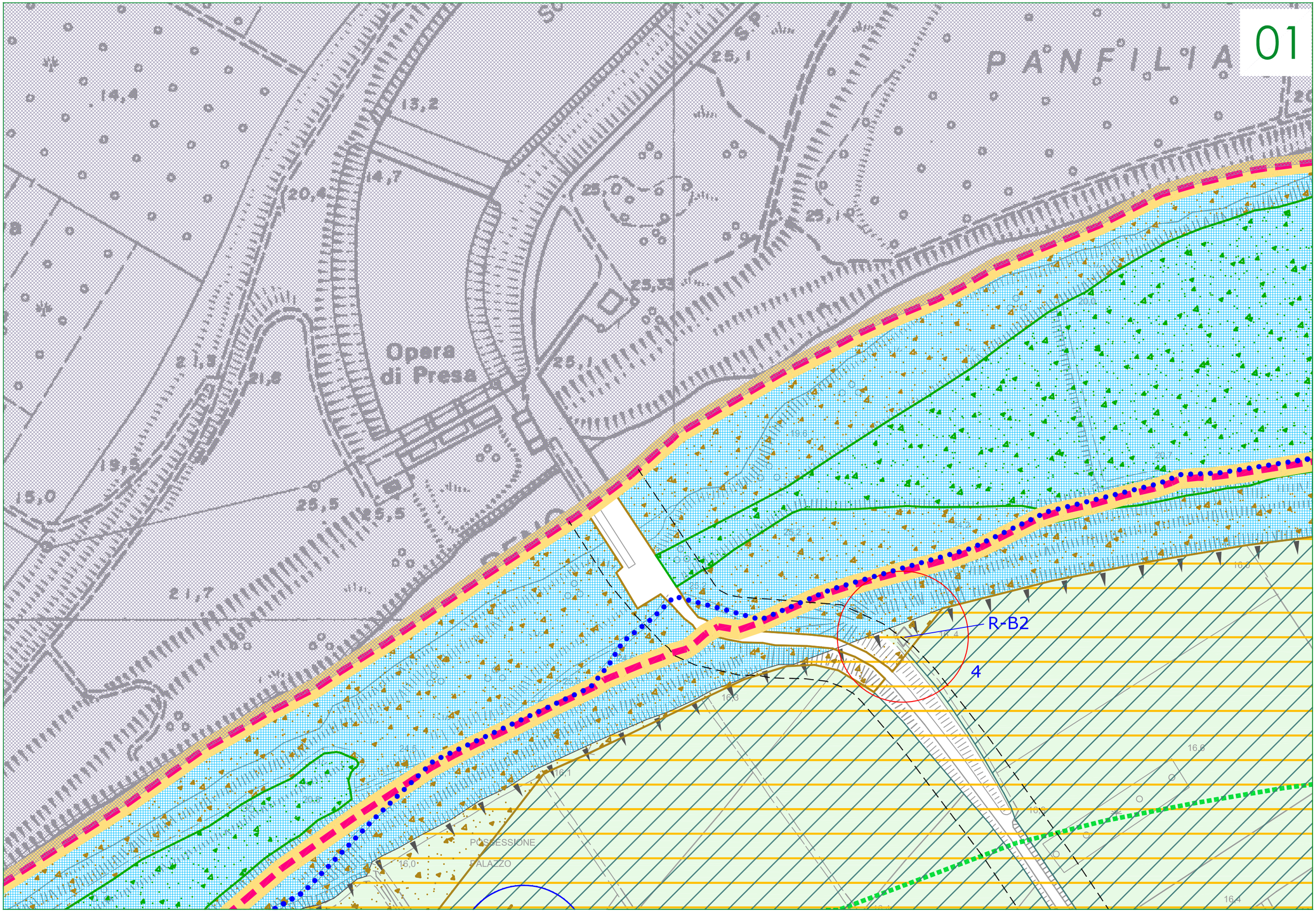
01
PANFILIA
Opera di Presa
R-B2
4
POSSESSIONE
PALAZZO

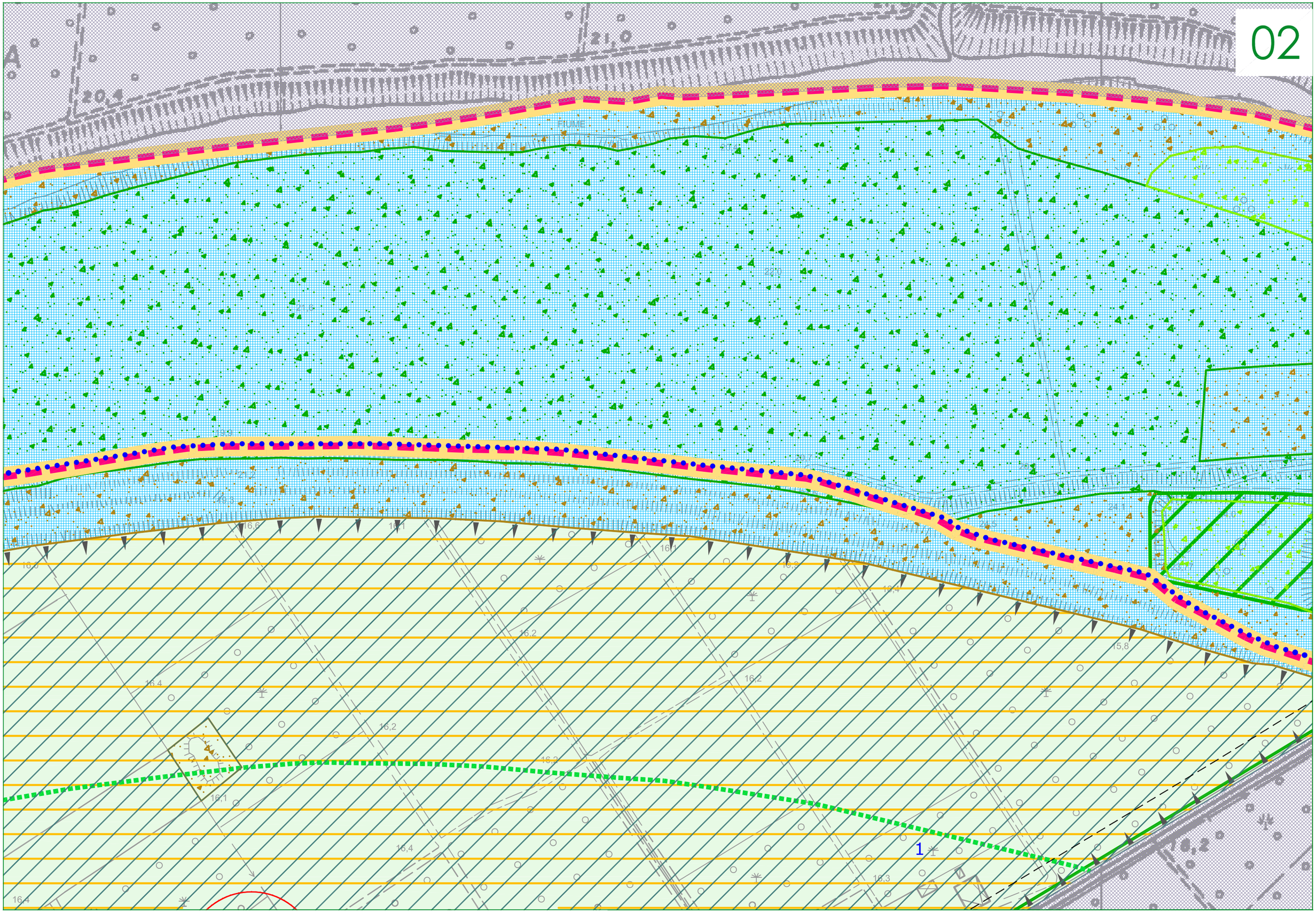
02
FIUME
21,0
20,4
22,0
21,6
19,9
21,2
19,3
20,7
24,1
24,5
16,6
16,1
16,3
16,4
16,2
15,8
1

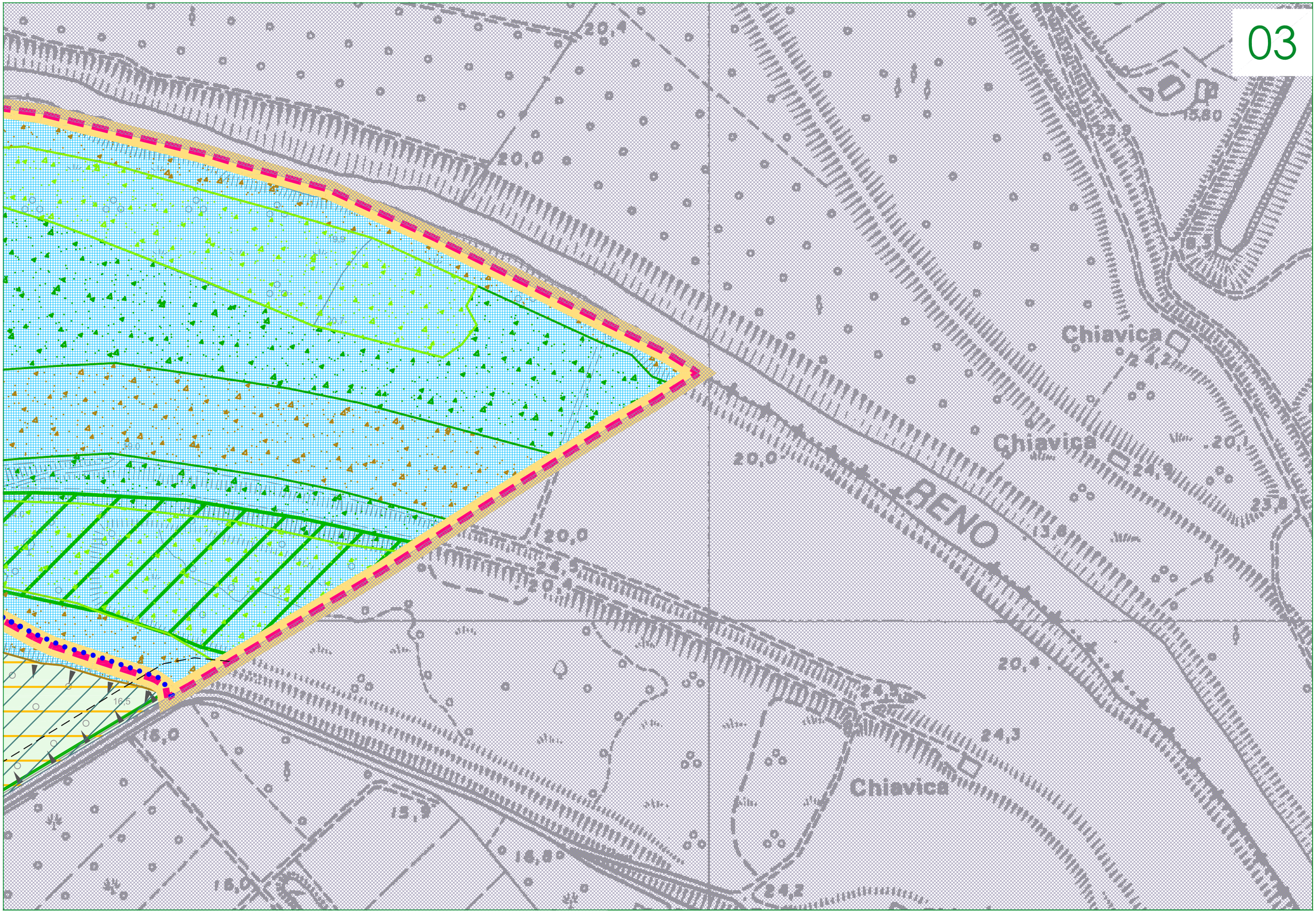
03
Chiavica
Chiavica
Chiavica
RENO
20,4
20,0
20,0
20,0
20,4
24,3
24,2
16,0
16,0
15,9
16,8
15,80
23,8
20,1
24,9
23,8
13,8
19,9
20,7
19,0
16,5

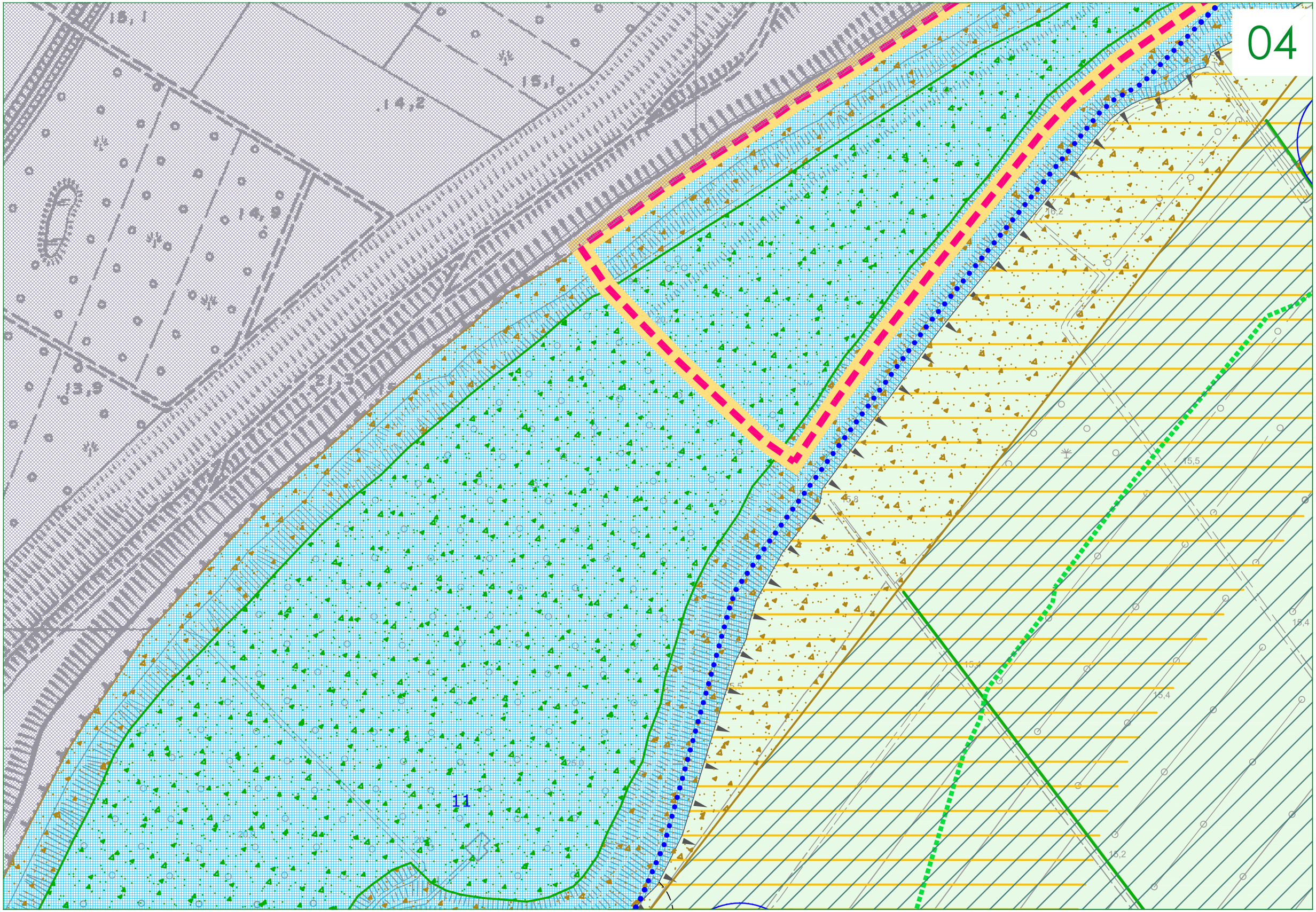
04
15,1
14,2
14,9
13,9
11
15,5
15,4
15,2

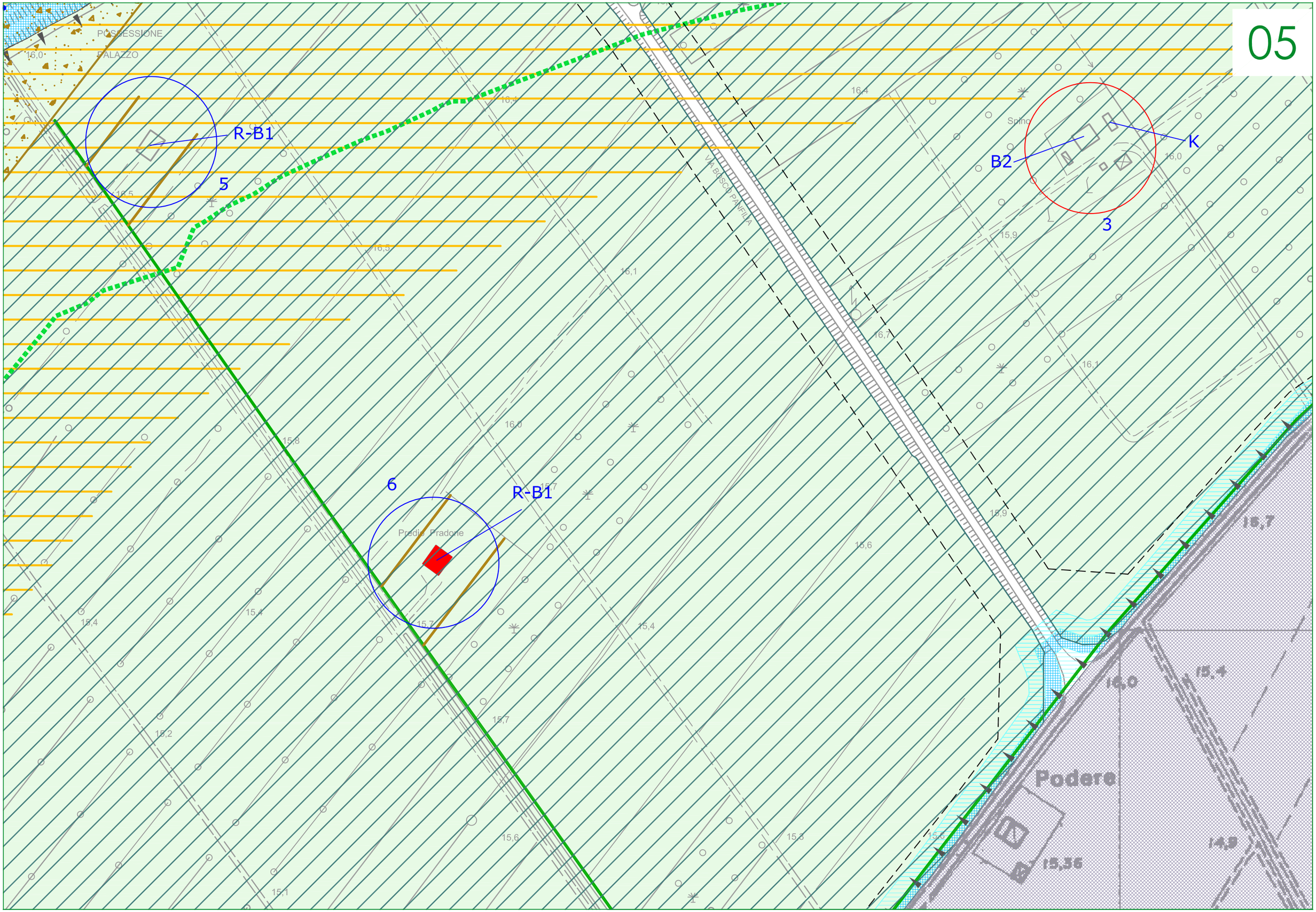
05
POSSESSIONE
PALAZZO
R-B1
5
6
R-B1
Predio Pradone
B2
K
3
Podere
16,0
16,7
15,4
15,36
14,9


06
1
Prato Spino
Ca' Roversi
16,4
16,3
16,2
16,0
16,3
16,7
15,3
15,9
15,8
15,0
16,1
15,6
15,4
15,8
15,4
15,4
15,8
16,0

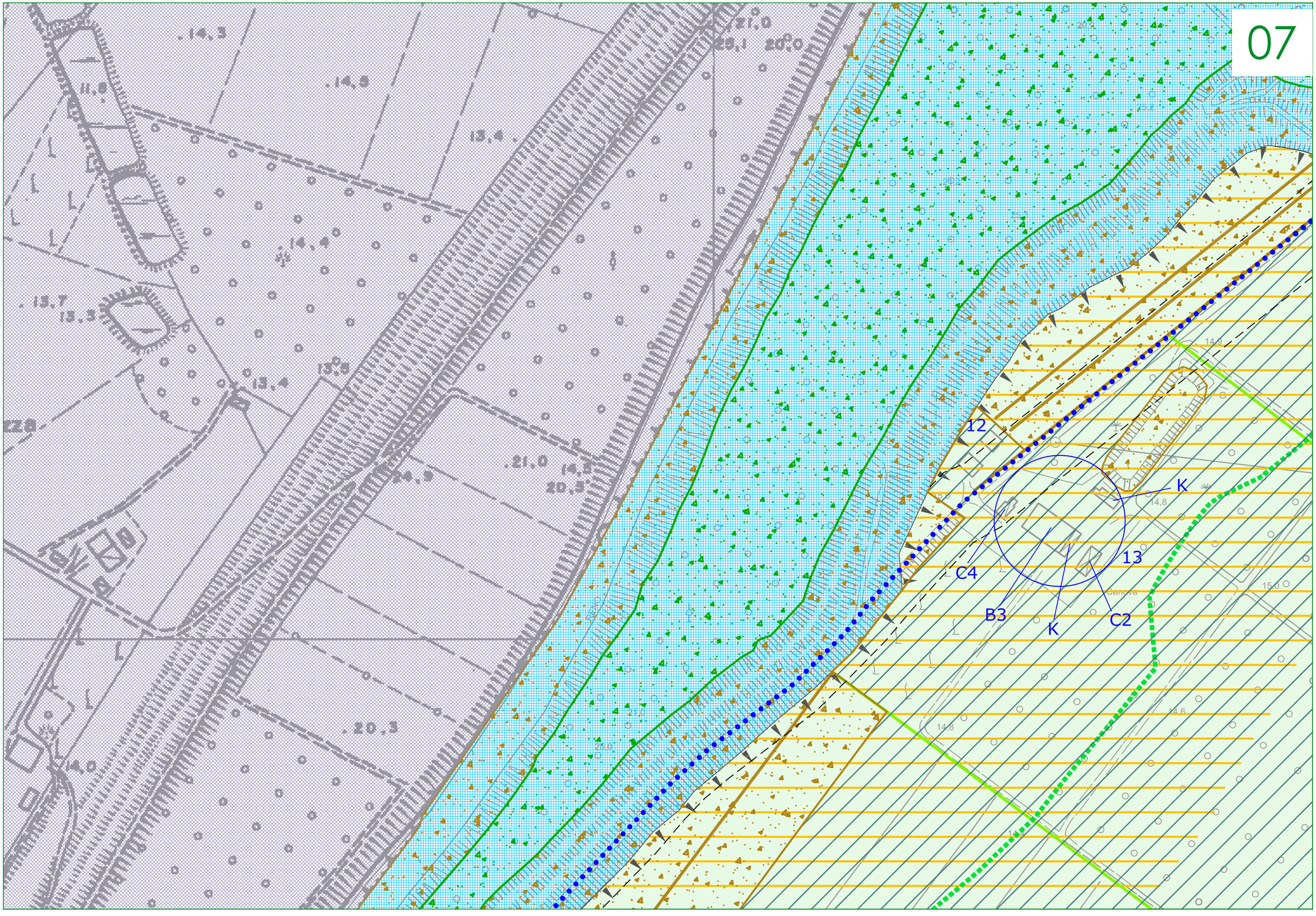
12
K
13
C4
B3
K
C2

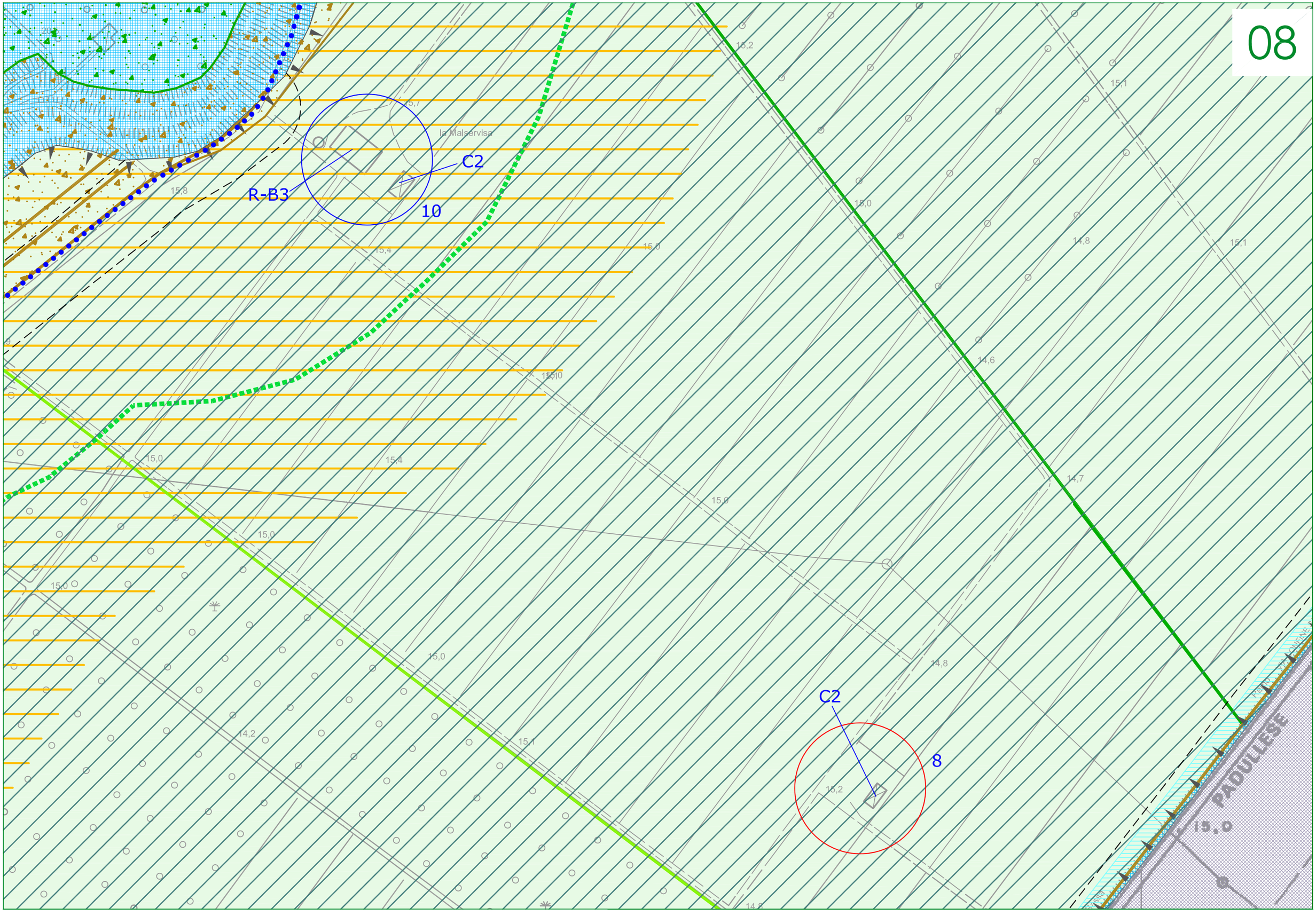
08
la Malservisa
C2
R-B3
10
C2
8
PADULLESE
15,0
15,2
15,1
15,0
14,8
15,1
14,6
14,7
15,0
15,4
15,0
15,0
15,0
15,0
14,8
14,2
15,1
15,2
14,8
15,8
15,4
15,0
15,7

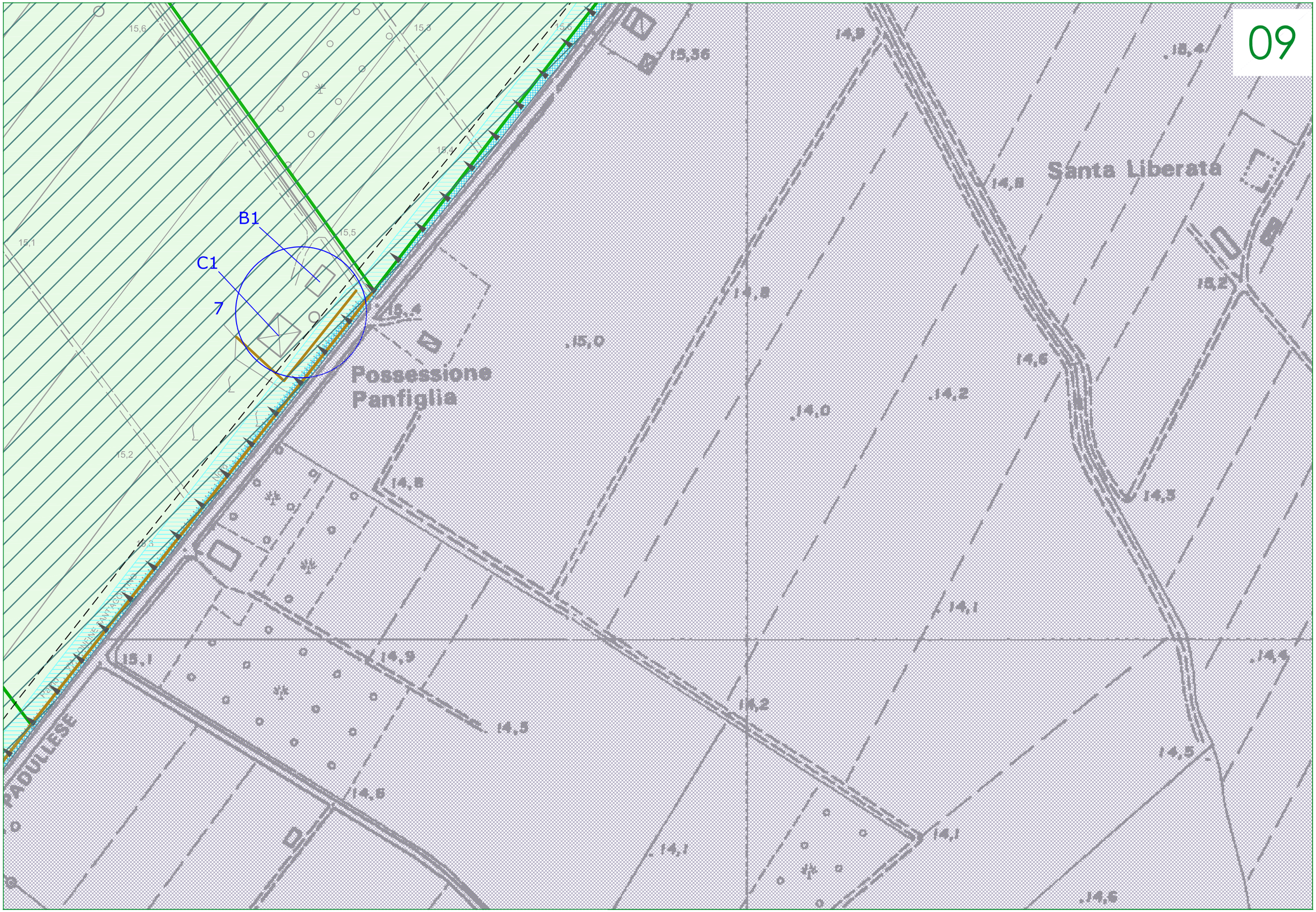
09
B1
C1
7
Possessione
Panfiglia
Santa Liberata
PADULLESE
15,36
15,0
14,8
14,9
14,6
14,2
14,0
14,3
14,1
14,5
15,1
15,2
15,4
15,5
15,6
15,3
15,1
14,4
14,6

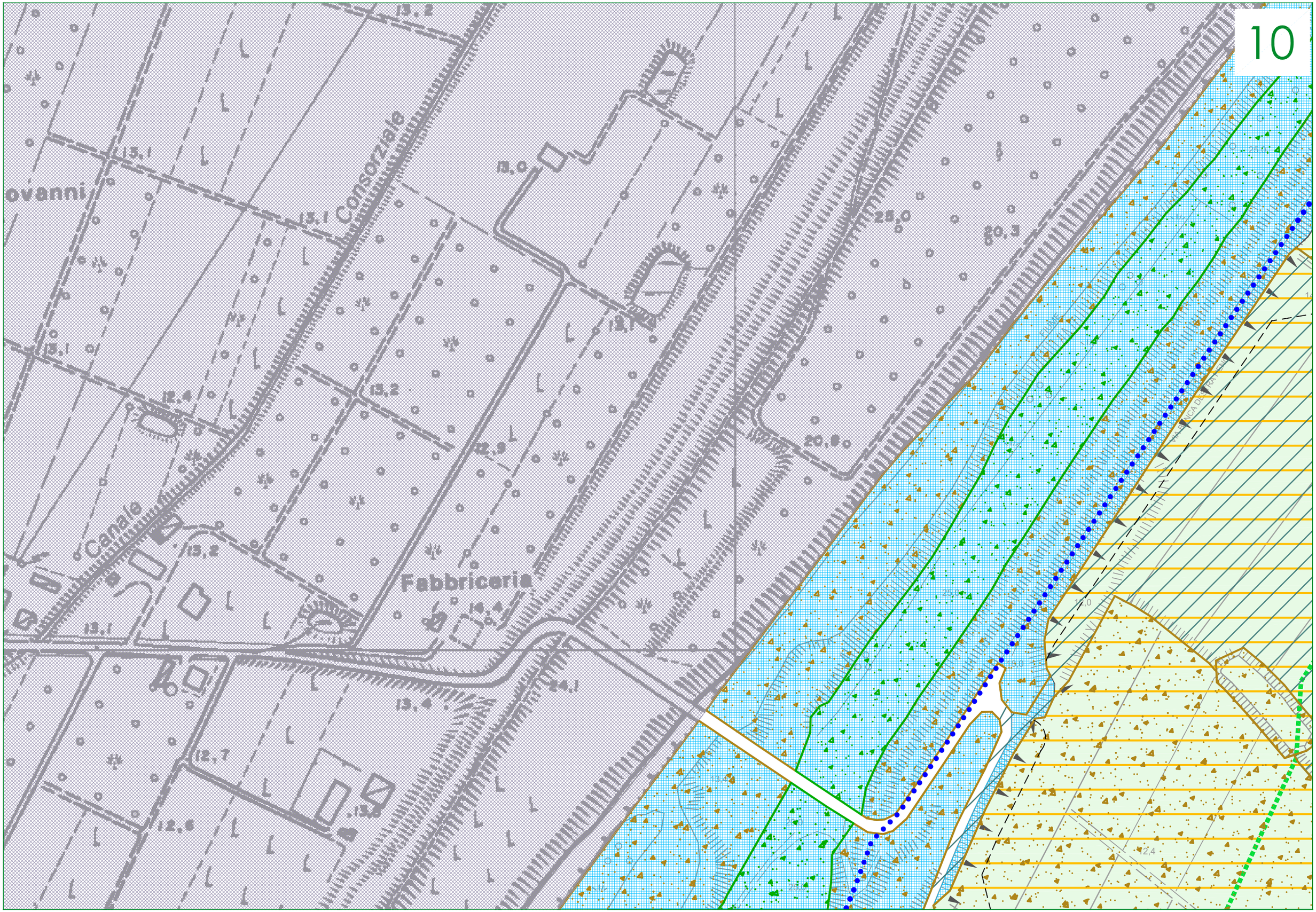
Consorziale
Fabbriceria
ovanni
Canale
13,2
13,1
13,0
12,9
12,8
12,7
12,6
12,4
14,4
24,1
25,0
20,3
20,8
25,4
25,3
25,2
25,1
25,0
24,9
24,8
24,7
24,6
24,5
24,4
24,3
24,2
24,1
24,0
23,9
23,8
23,7
23,6
23,5
23,4
23,3
23,2
23,1
23,0
22,9
22,8
22,7
22,6
22,5
22,4
22,3
22,2
22,1
22,0
21,9
21,8
21,7
21,6
21,5
21,4
21,3
21,2
21,1
21,0
20,9
20,8
20,7
20,6
20,5
20,4
20,3
20,2
20,1
20,0
19,9
19,8
19,7
19,6
19,5
19,4
19,3
19,2
19,1
19,0
18,9
18,8
18,7
18,6
18,5
18,4
18,3
18,2
18,1
18,0
17,9
17,8
17,7
17,6
17,5
17,4
17,3
17,2
17,1
17,0
16,9
16,8
16,7
16,6
16,5
16,4
16,3
16,2
16,1
16,0
15,9
15,8
15,7
15,6
15,5
15,4
15,3
15,2
15,1
15,0
14,9
14,8
14,7
14,6
14,5
14,4
14,3
14,2
14,1
14,0
13,9
13,8
13,7
13,6
13,5
13,4
13,3
13,2
13,1
13,0
12,9
12,8
12,7
12,6
12,5
12,4
12,3
12,2
12,1
12,0
11,9
11,8
11,7
11,6
11,5
11,4
11,3
11,2
11,1
11,0
10,9
10,8
10,7
10,6
10,5
10,4
10,3
10,2
10,1
10,0
9,9
9,8
9,7
9,6
9,5
9,4
9,3
9,2
9,1
9,0
8,9
8,8
8,7
8,6
8,5
8,4
8,3
8,2
8,1
8,0
7,9
7,8
7,7
7,6
7,5
7,4
7,3
7,2
7,1
7,0
6,9
6,8
6,7
6,6
6,5
6,4
6,3
6,2
6,1
6,0
5,9
5,8
5,7
5,6
5,5
5,4
5,3
5,2
5,1
5,0
4,9
4,8
4,7
4,6
4,5
4,4
4,3
4,2
4,1
4,0
3,9
3,8
3,7
3,6
3,5
3,4
3,3
3,2
3,1
3,0
2,9
2,8
2,7
2,6
2,5
2,4
2,3
2,2
2,1
2,0
1,9
1,8
1,7
1,6
1,5
1,4
1,3
1,2
1,1
1,0
0,9
0,8
0,7
0,6
0,5
0,4
0,3
0,2
0,1
0,0

B3

14

C2

Possessione

San Giuseppe

C4

B1

la Scardumia

C3

17

C2

B2

C2

15-16

K

C2

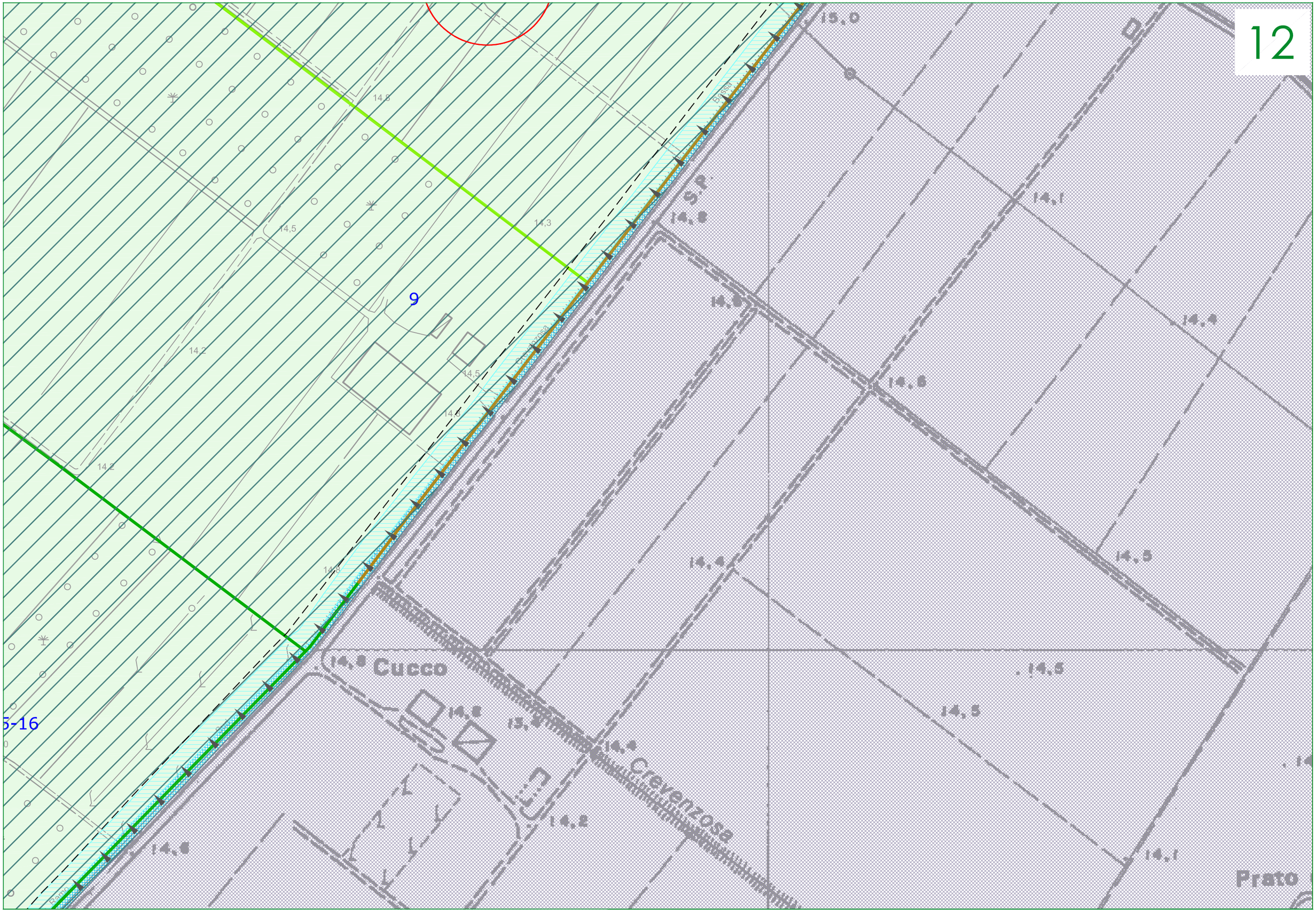
12
15,0
14,1
14,4
14,5
14,6
14,8
14,3
14,2
9
Cucco
Crevenzosa
Prato
5-16

13

Dosso
Pievese

25

28

37

R-C4

B2

C. Cavicchi

Sabbioni

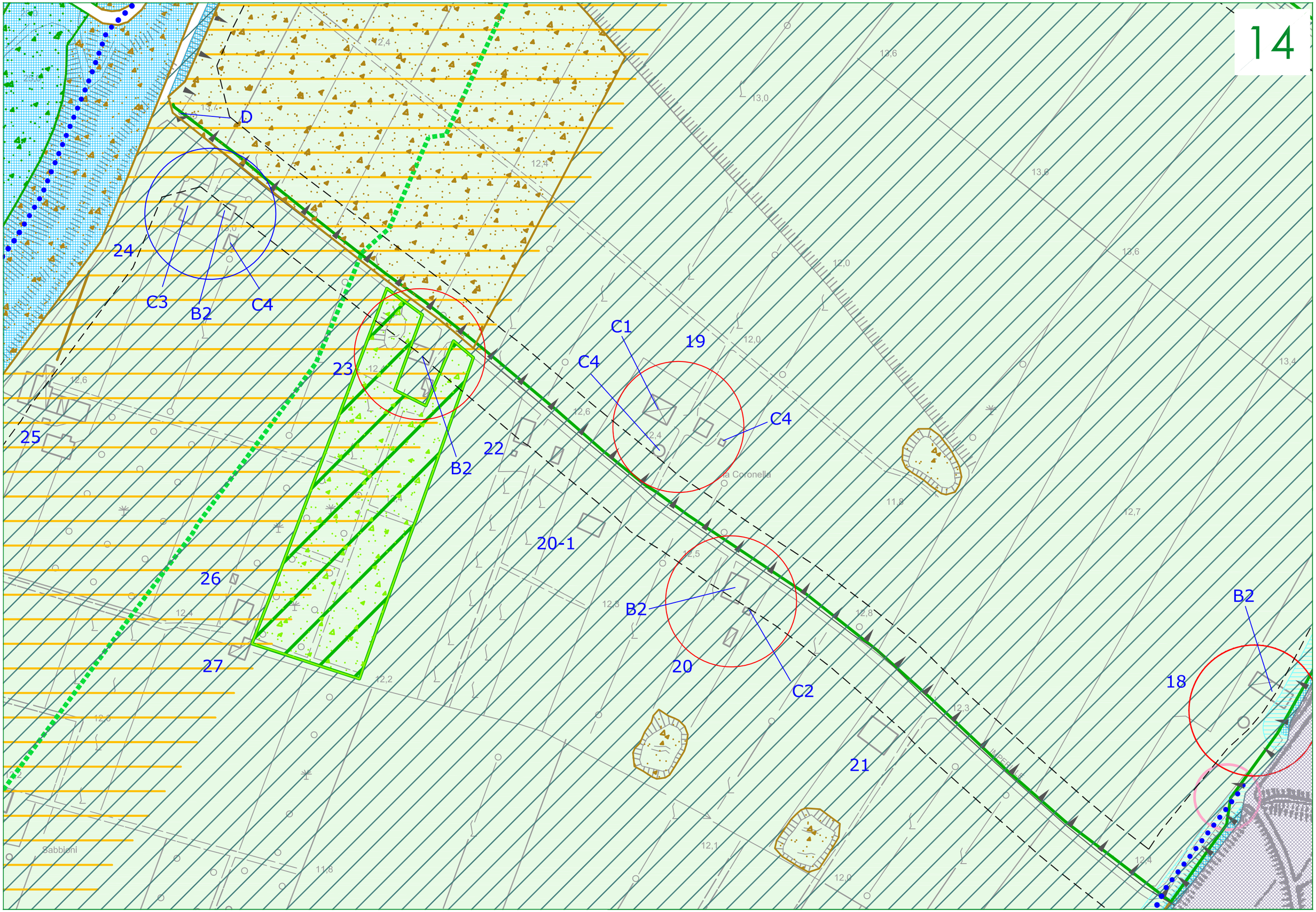
14
D
24
C3
B2
C4
23
B2
22
C1
19
C4
C4
25
20-1
26
27
B2
20
C2
21
B2
18
la Coronella
Sabbioni


15
C2
B2
VIA DELLE VACCHE
Ca'Nova
Scolo
14,0
14,1
14,2
14,3
14,4
14,5
14,6
13,4
13,8
15,3
15,4

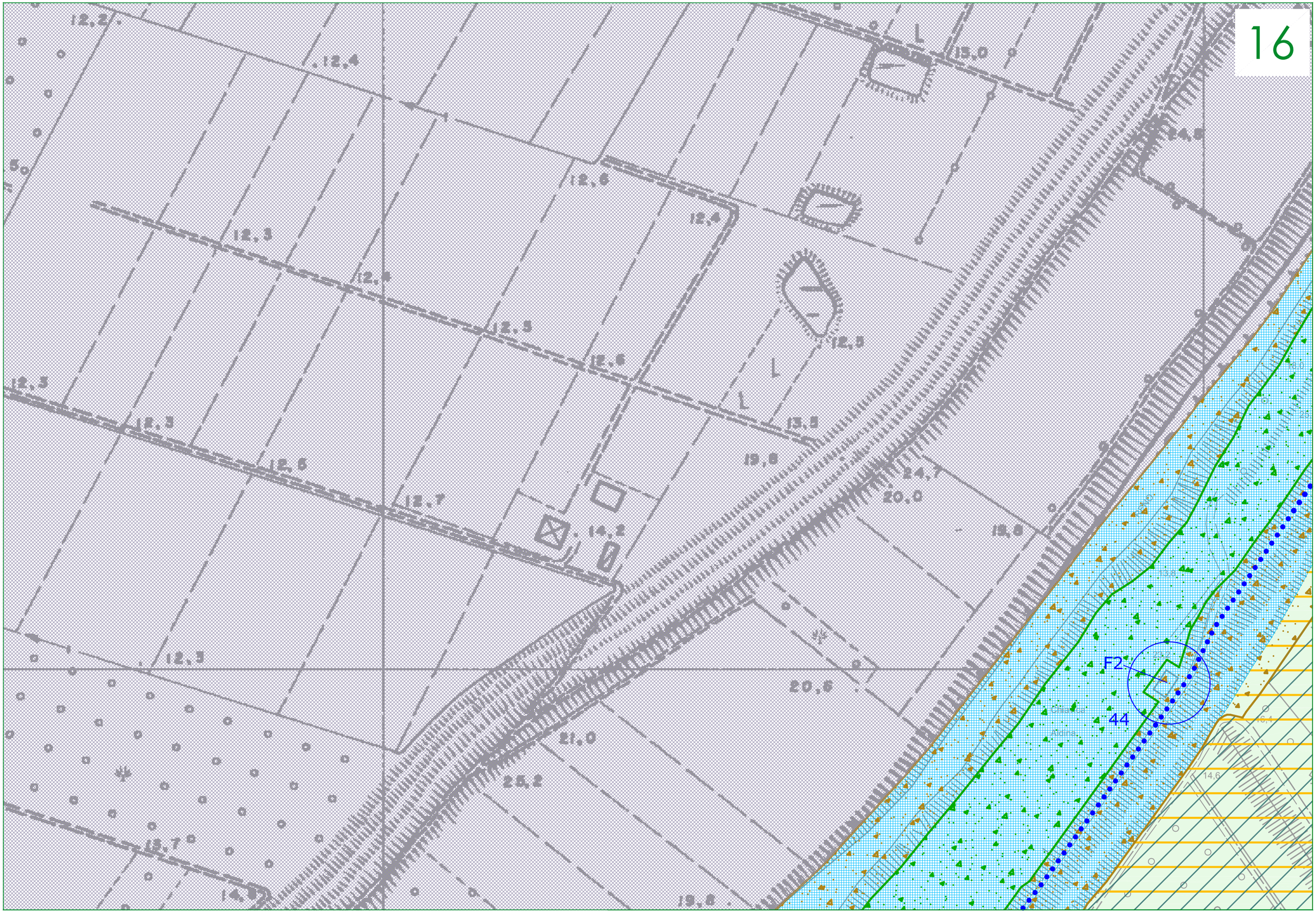
16
12,2
12,4
12,6
12,4
12,3
12,4
12,5
12,6
12,5
12,3
12,3
12,6
12,7
13,5
19,8
24,7
20,0
14,2
19,8
12,3
20,6
21,0
25,2
13,7
19,8
15,0
24,8
F2
44
Chiatica
Aldina

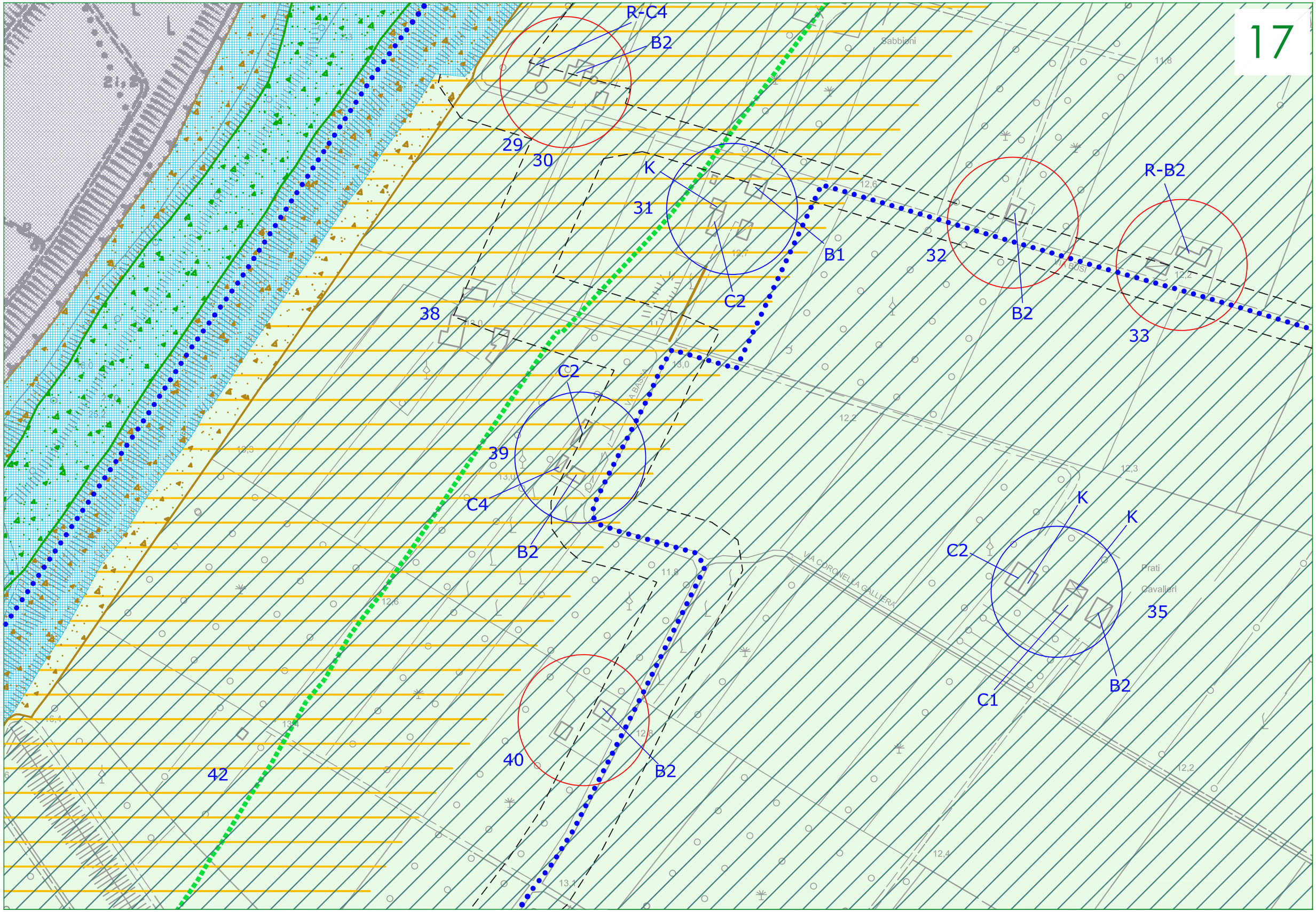
R-C4
B2
29
30
K
31
B1
C2
38
C2
39
C4
B2
42
40
B2
32
B2
R-B2
33
K
K
C2
C1
B2
35
Sabbioni
Prati
Cavalieri
VIA CORNELIA GALLIERA
VIA BASSA
VIA BUSI

K
R-B1
C2
34
C4
PADULLESE
S.P.
Casino
Rampone

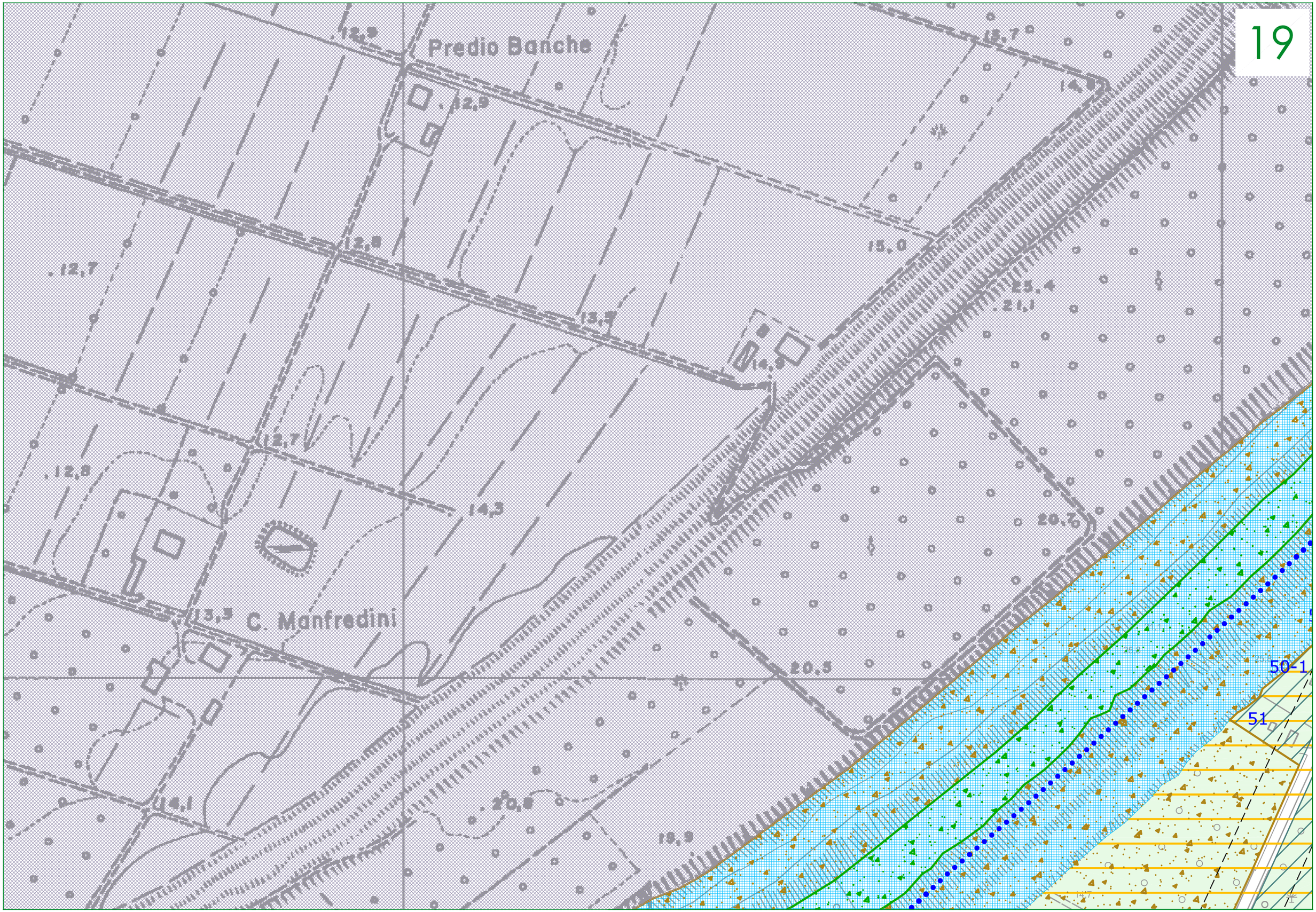
Predio Banche
C. Manfredini
50-1
51

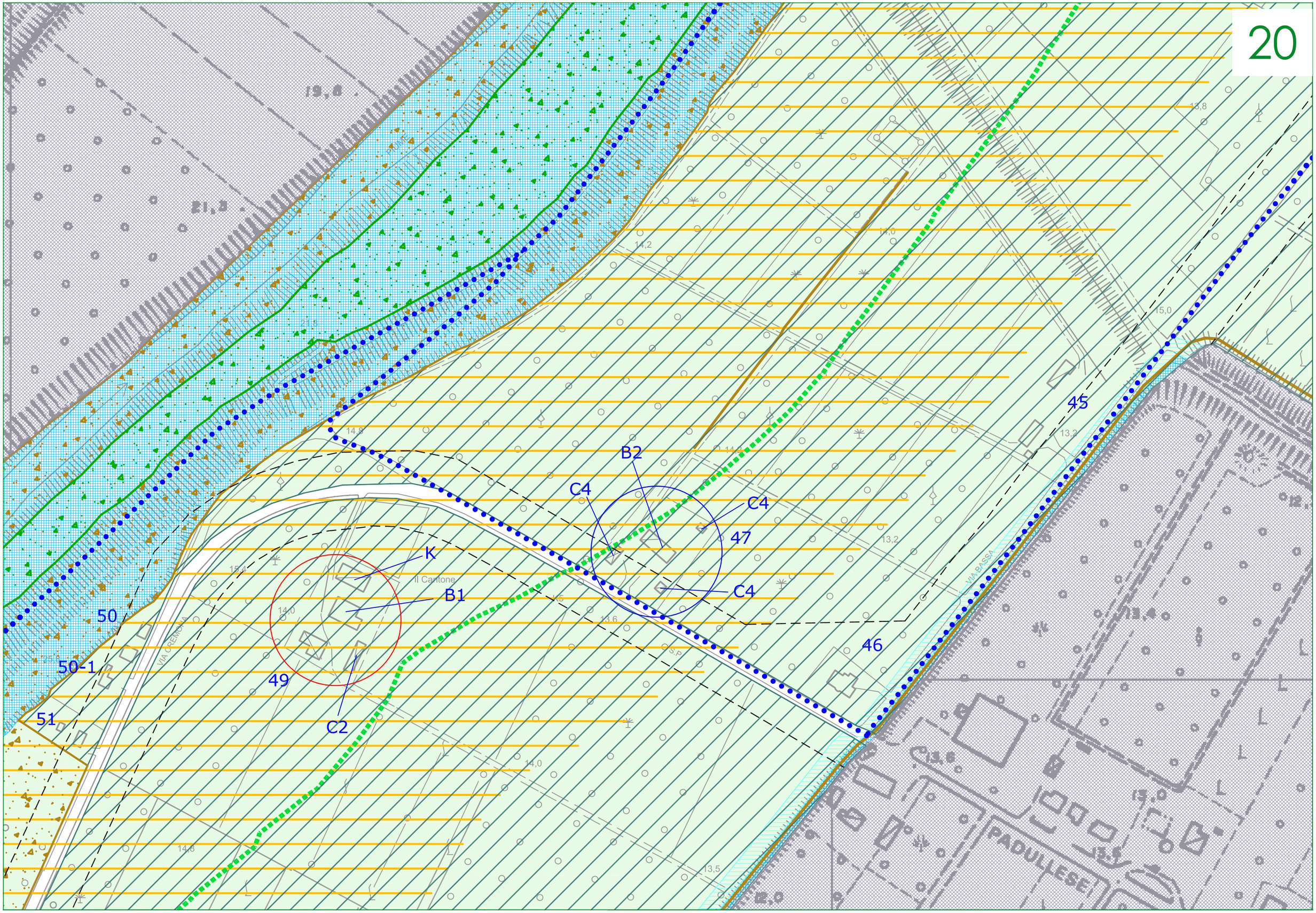
20
19,8
21,3
21,8
14,8
14,2
14,0
13,8
15,0
13,2
45
B2
C4
C4
47
K
Il Cantone
B1
C4
50
50-1
49
46
51
C2
VIA CREMONA
VIA BASSA
PADULLESE
13,6
13,5
12,0


21
36
41
B2
B2
43
Possessione
Crevenzosa
Barlama
Scolo
12,4
12,3
12,8
12,5
12,7
16,4
13,1
13,2
13,0
12,6
12,2
12,0
11,6
13,5
13,1

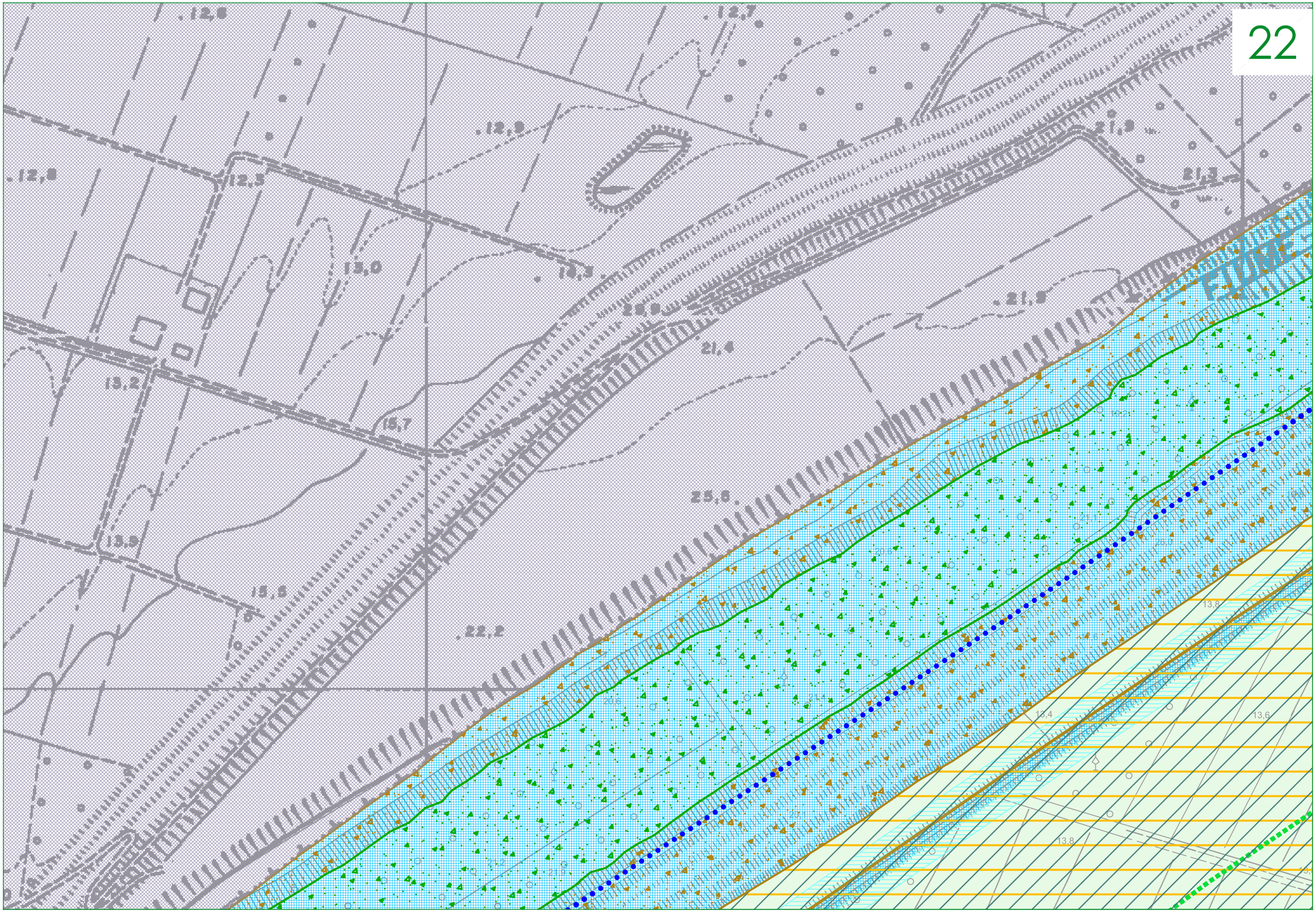
22
12,8
12,7
12,9
12,3
13,0
14,3
21,9
21,3
21,4
13,2
15,7
25,6
13,9
15,5
22,2
13,8
13,4
13,6
13,8

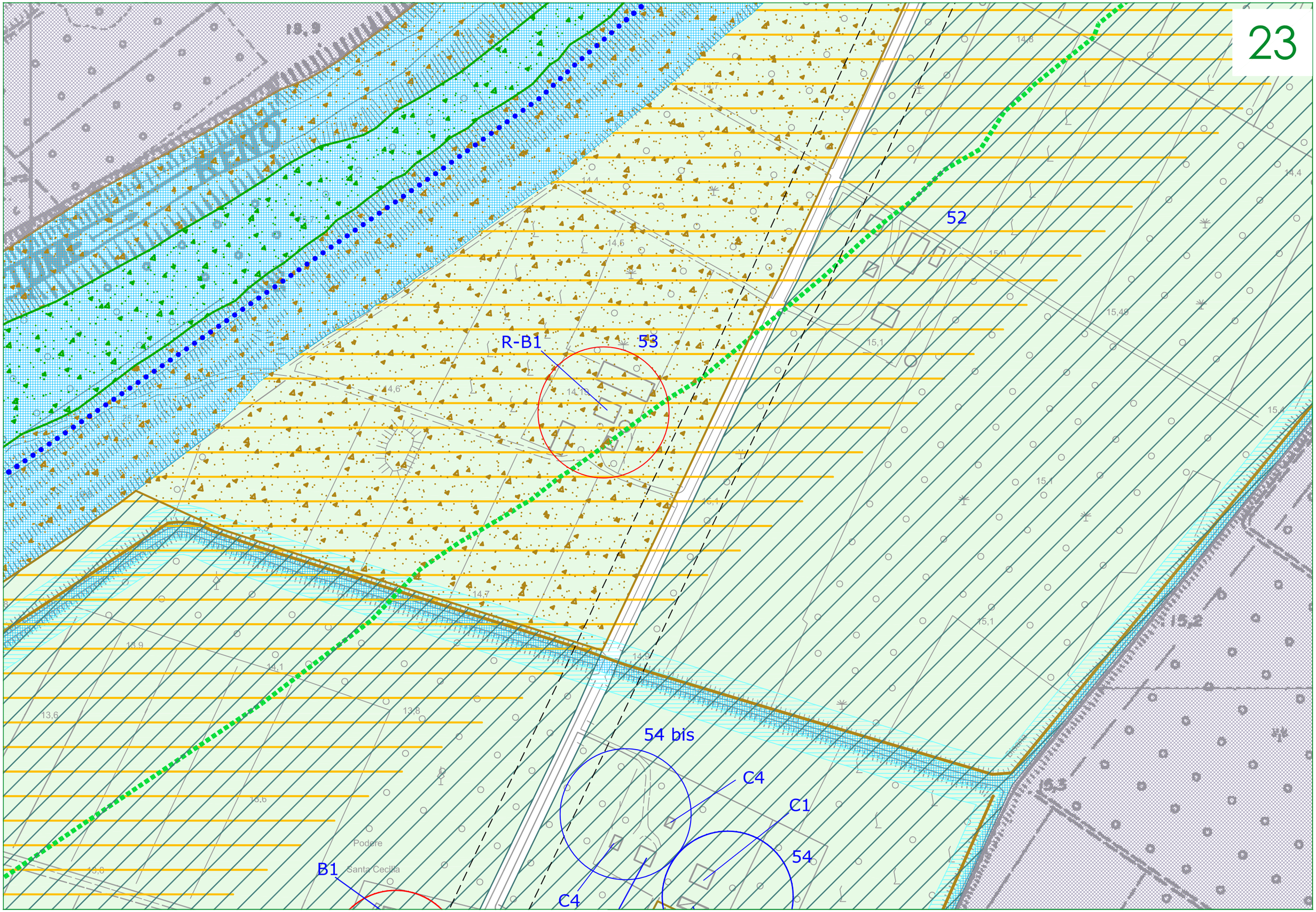
23
52
R-B1
53
54 bis
C4
C1
54
B1
C4
Podere
Santa Cecilia


PADULLESE
Podere
Parmigiano
San Carlo
Podere
San Michele
13,5
14,4
15,4
12,0
13,2
13,0
14,1
14,5
14,3
13,7
14,0
13,6
13,1
12,9
13,2
14,1
13,7
14,2

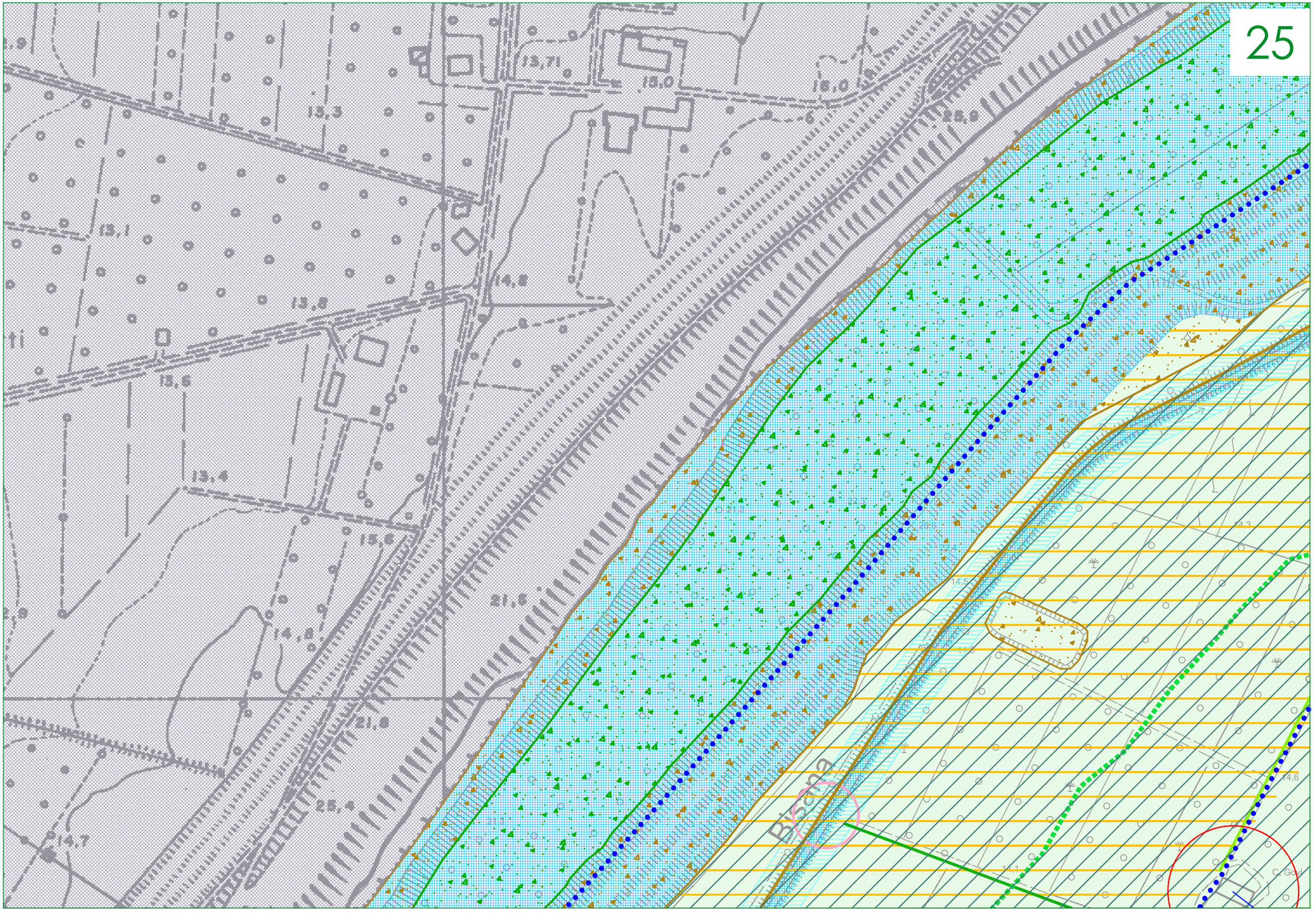
25
13,71
15,0
16,0
13,3
13,1
13,8
14,8
13,6
13,4
15,6
21,6
14,8
21,8
25,4
14,7
Bisana

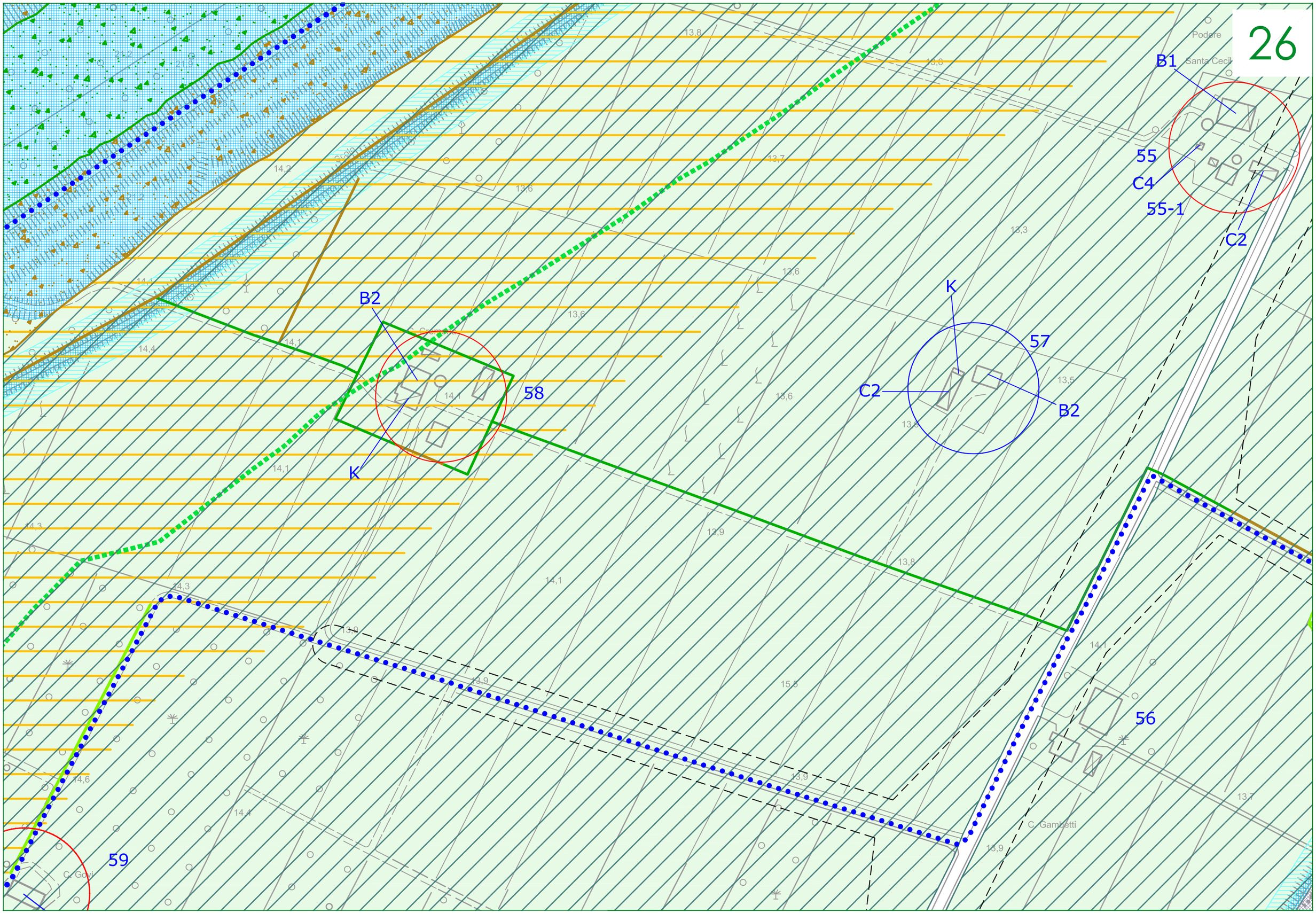
26
B1
55
C4
55-1
C2
K
57
C2
B2
B2
58
K
56
59
C. Gambetti
C. Govi
Podere
Santa Cecil


27
54
C4
B1
C2
C2
Cecilia
13,1
14,0
14,2
13,7
Scolo
13,9
14,5
13,39
13,6
13,1
14,0
13,5
COMUNALE
14,2
13,2
13,5
13,6
Creyenzosa
14,2
STRADA
Pero Storto
13,1
13,8
13,2
13,7
13,2

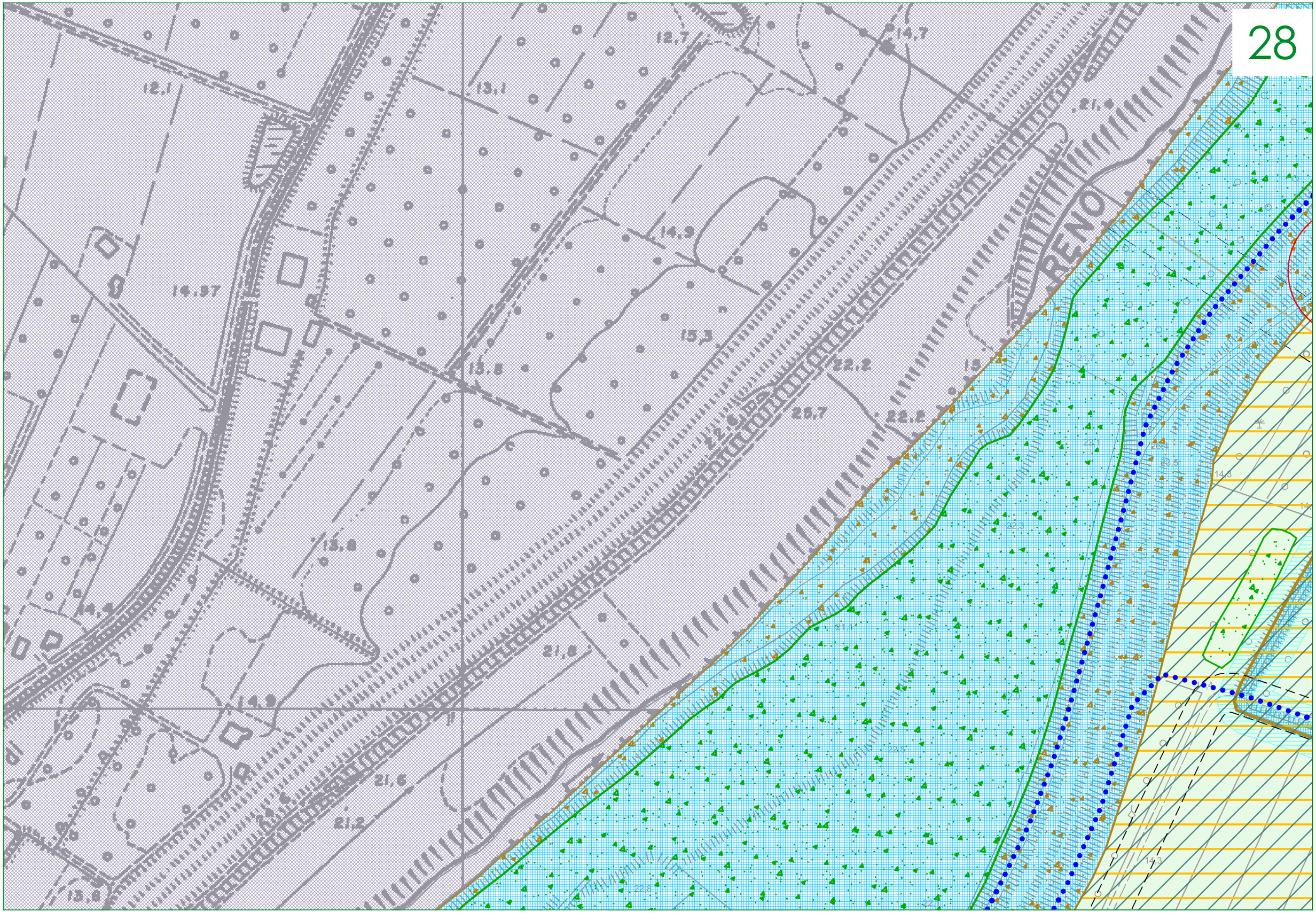
28
RENO
12,1
12,7
13,1
14,7
14,9
14,97
15,3
13,8
22,2
25,7
21,8
21,6
21,2
21,4
21,7
22,1
22,3
22,5
22,8
23,5
14,3

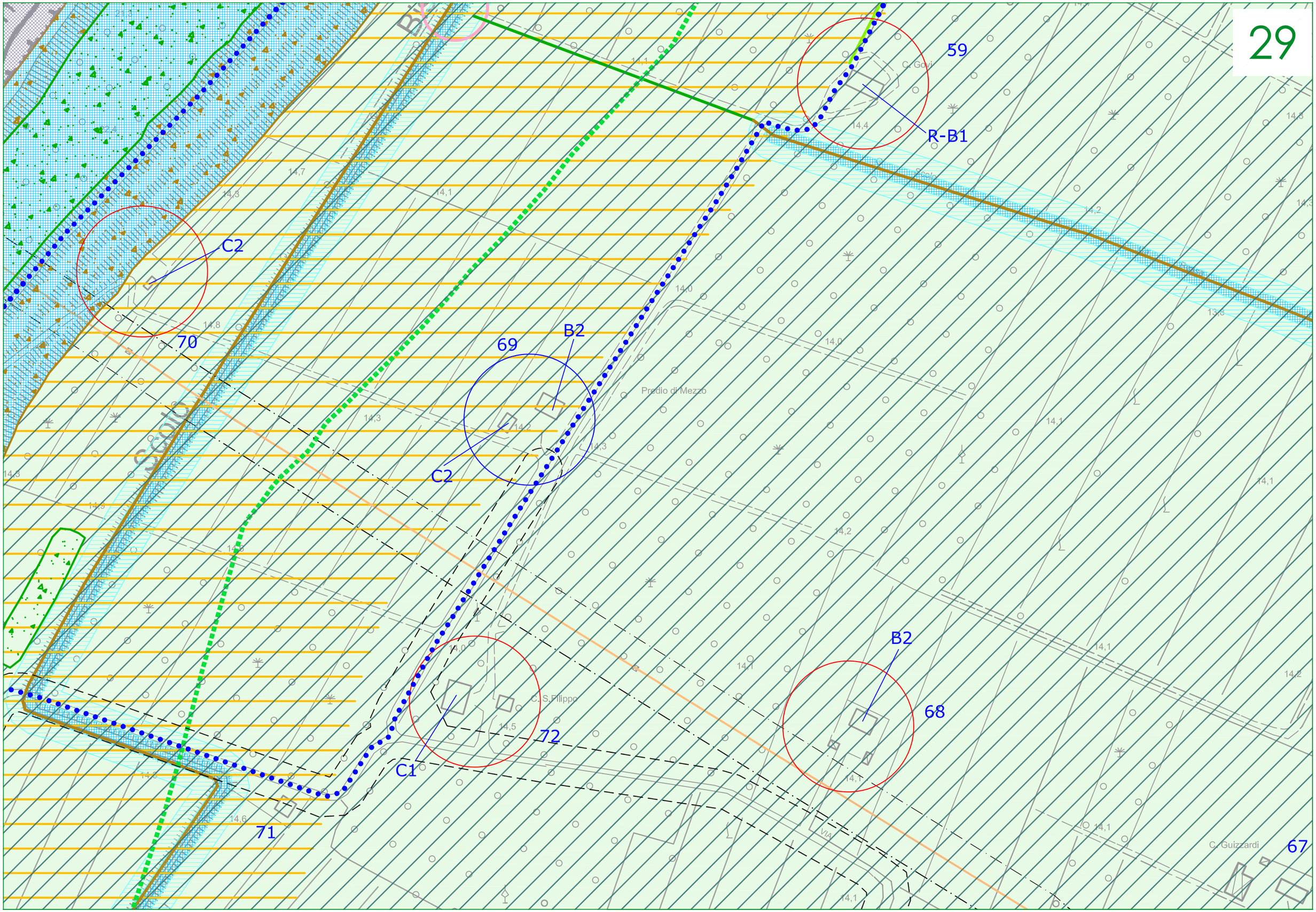
29
59
R-B1
C2
70
69
B2
C2
Predio di Mezzo
B2
68
C1
72
71
C. S.Filippo
C. Guizzardi
67

C. Gambetti
C. Rossa
Scolo Ca Rossa
Concezione
C. Candi
C. Melloni
Km 3
Guizzardi
B2
60
C2
K
64
C4
63
61
62
67


13,2
13,2
13,4
13,6
13,2
13,2
13,4
14,1
15,1
13,4
13,4
13,8
13,8
13,5
13,5
13,7
12,8
12,2
14,0
13,6
22,1
21,2
22,3
22,3
22,3

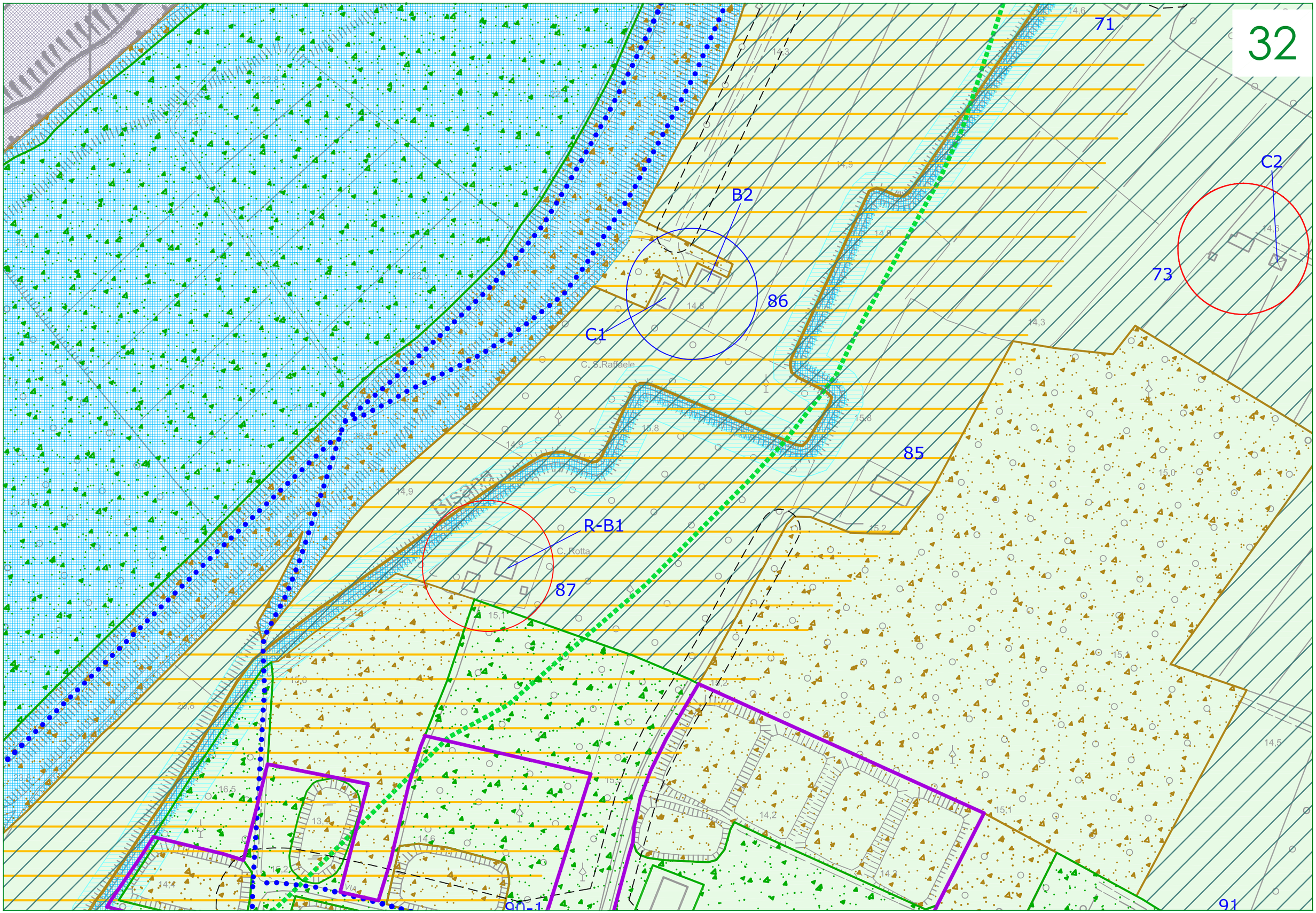
32
71
C2
B2
73
86
C1
C. S.Raffaele
85
Bisana
R-B1
C. Rotta
87
91

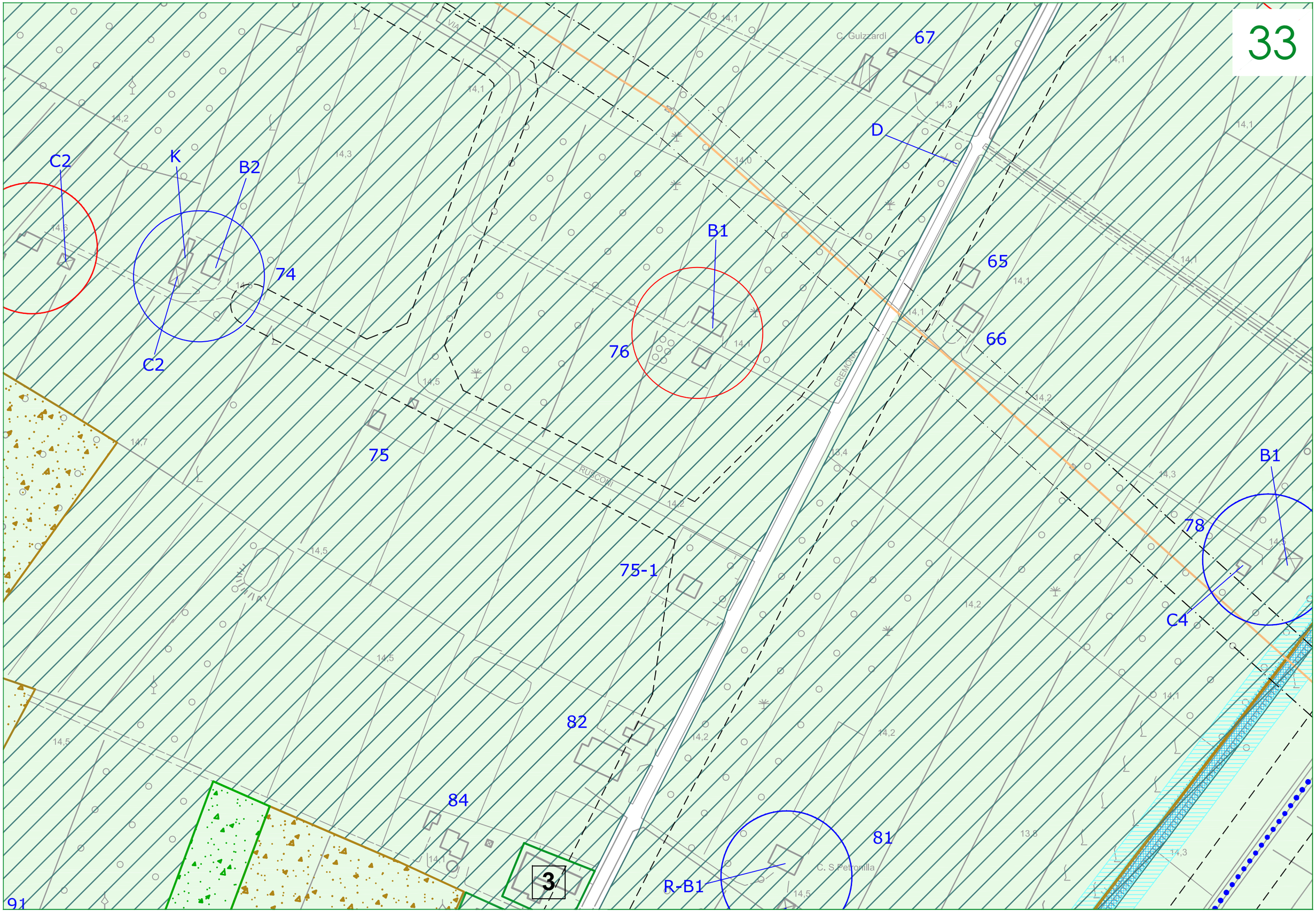
33
C2
K
B2
74
C2
B1
76
75
75-1
82
84
3
R-B1
81
C. S.Petronilla
C. Guizzardi
67
D
65
66
B1
78
C4
CREMONA
RUSCONI
91

C4
R-B2
77
C2
B1
79
C2
C. Govoni
C. Peneffi

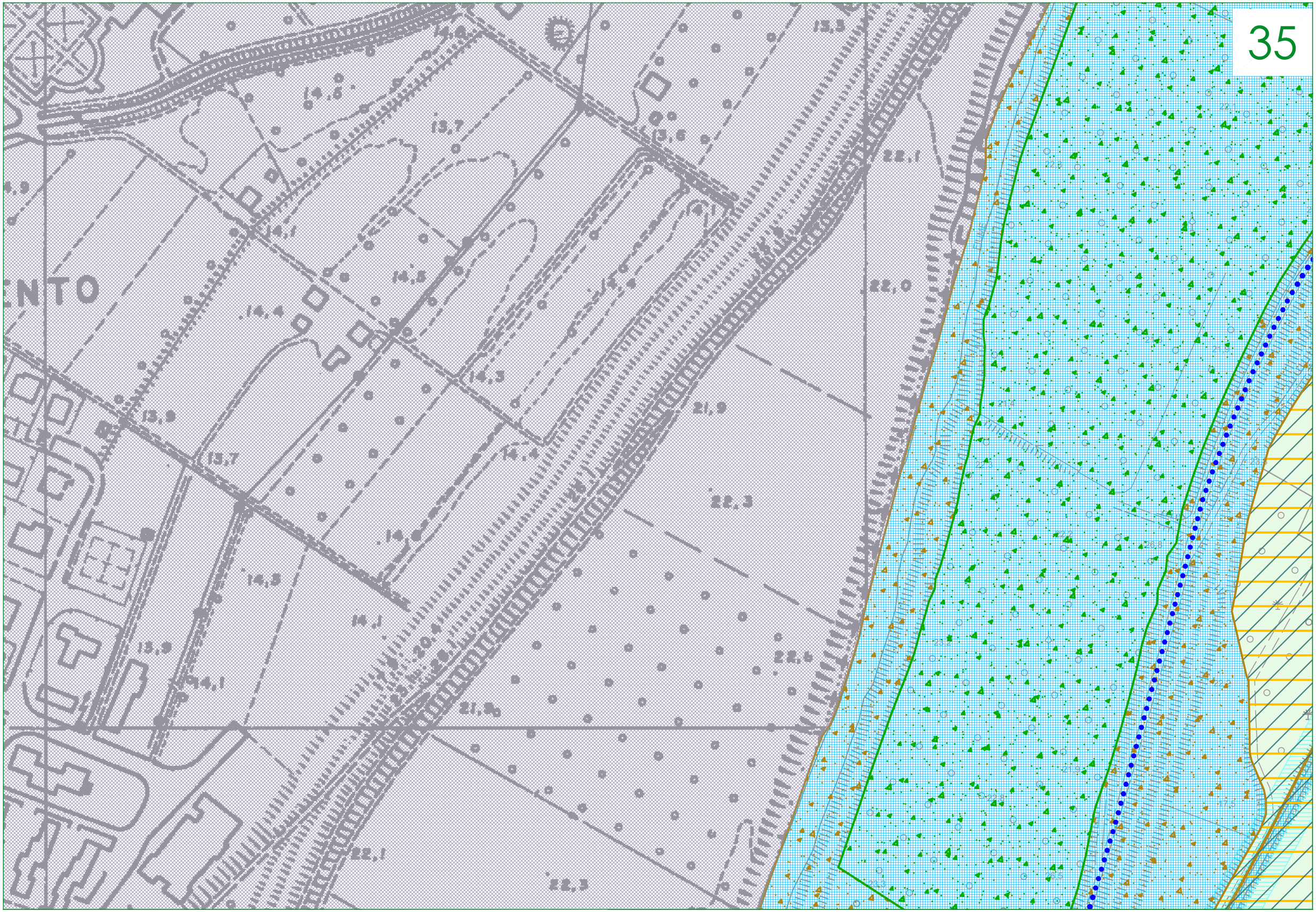
35
ENTO
13,3
14,6
13,7
13,6
22,1
14,1
14,5
22,0
14,4
14,3
21,9
13,9
13,7
14,4
22,3
14,3
14,1
13,9
22,6
14,1
21,9
22,1
22,3

B1
K
88
R-C2
C4
B1
K
89
C3
90-1
90
S.Domenico
C. Padova
Via

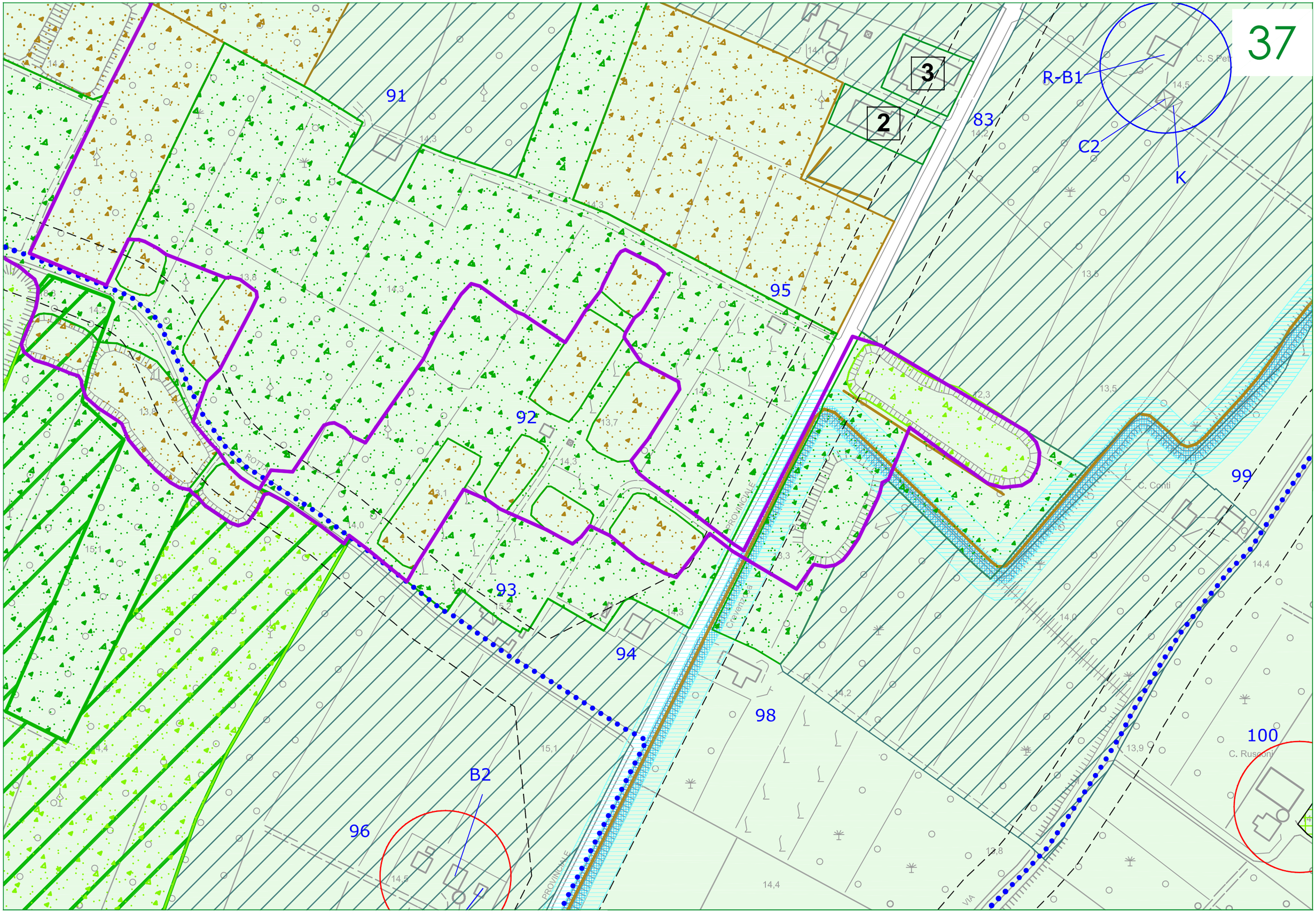
37
91
92
93
94
95
96
98
99
100
83
2
3
R-B1
C2
K
B2
C. Conti
C. Rusconi
PROVINCIALE
VIA


38
81
Petronilla
B1
Predio Coronella
80
C4
CORONELLA
99
100
B2
K
C. Rusconi
101
B1
104
STRADA
VIA


39
14,3
14,4
14,6
15,5
22,1
22,3
23,1
22,4
18,8
23,2
26,4
22,9
22,7
22,2
22,8
16,9
14,9
15,3

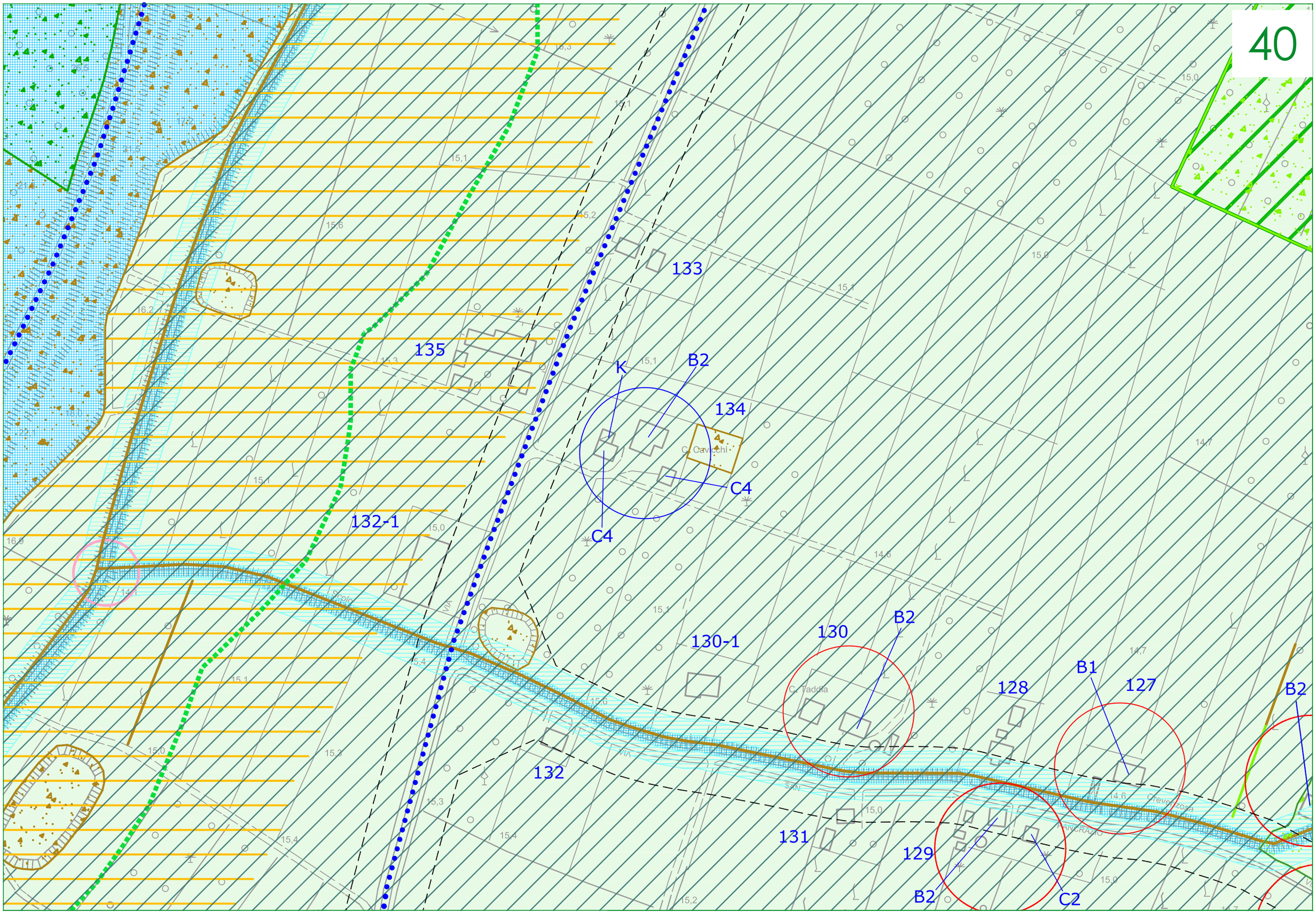
40
133
135
K
B2
134
C4
C4
132-1
130-1
130
B2
B1
127
128
B2
132
131
129
B2
C2

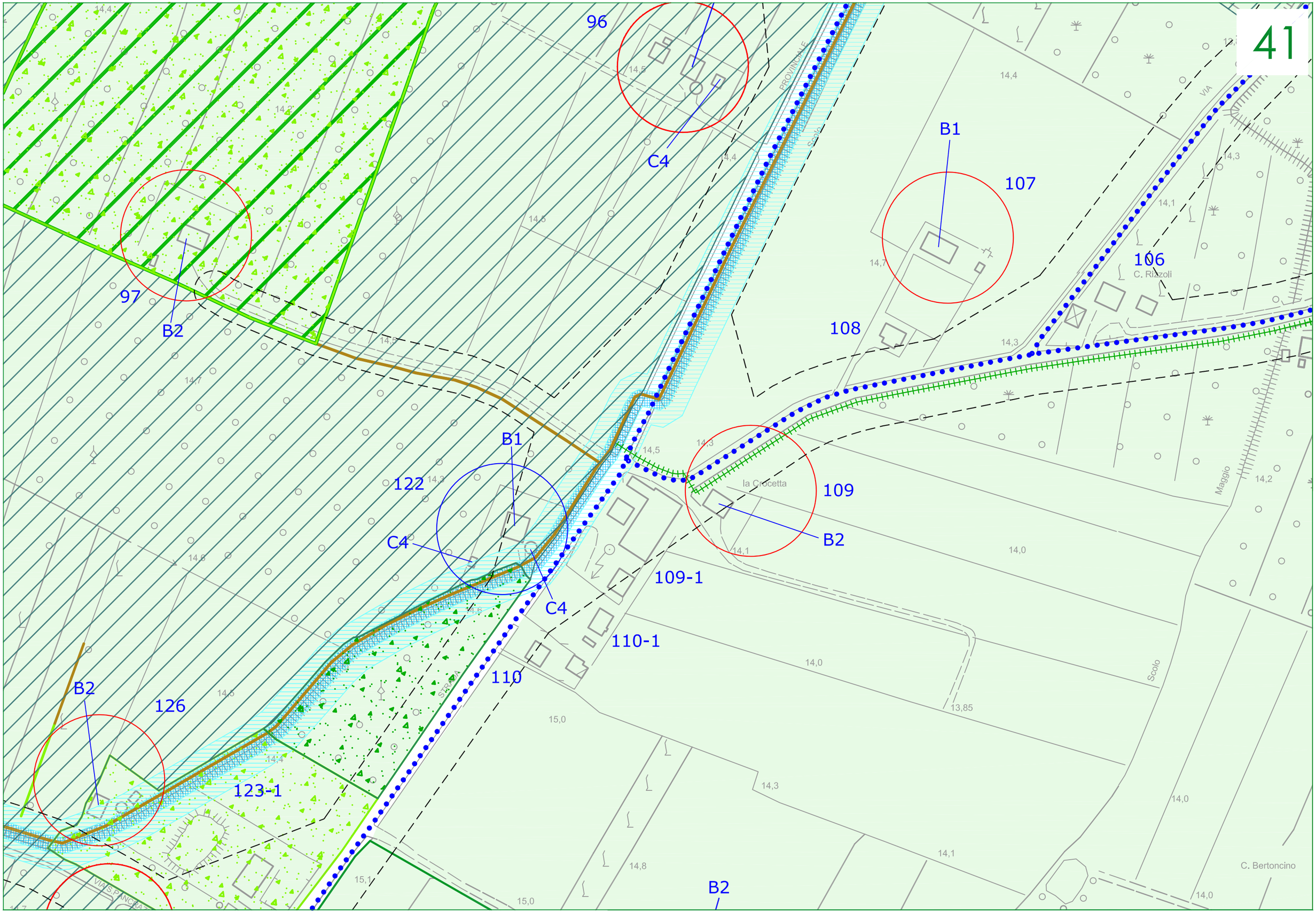
41
96
C4
97
B2
B1
107
106
C. Rizzoli
108
109
B2
la Crocetta
122
B1
C4
C4
109-1
110-1
110
B2
126
123-1
B2
C. Bertoncino
PROVINCIALE
VIA
Scolo
Maggio
STRADA
VIA S.PANCRAZIO

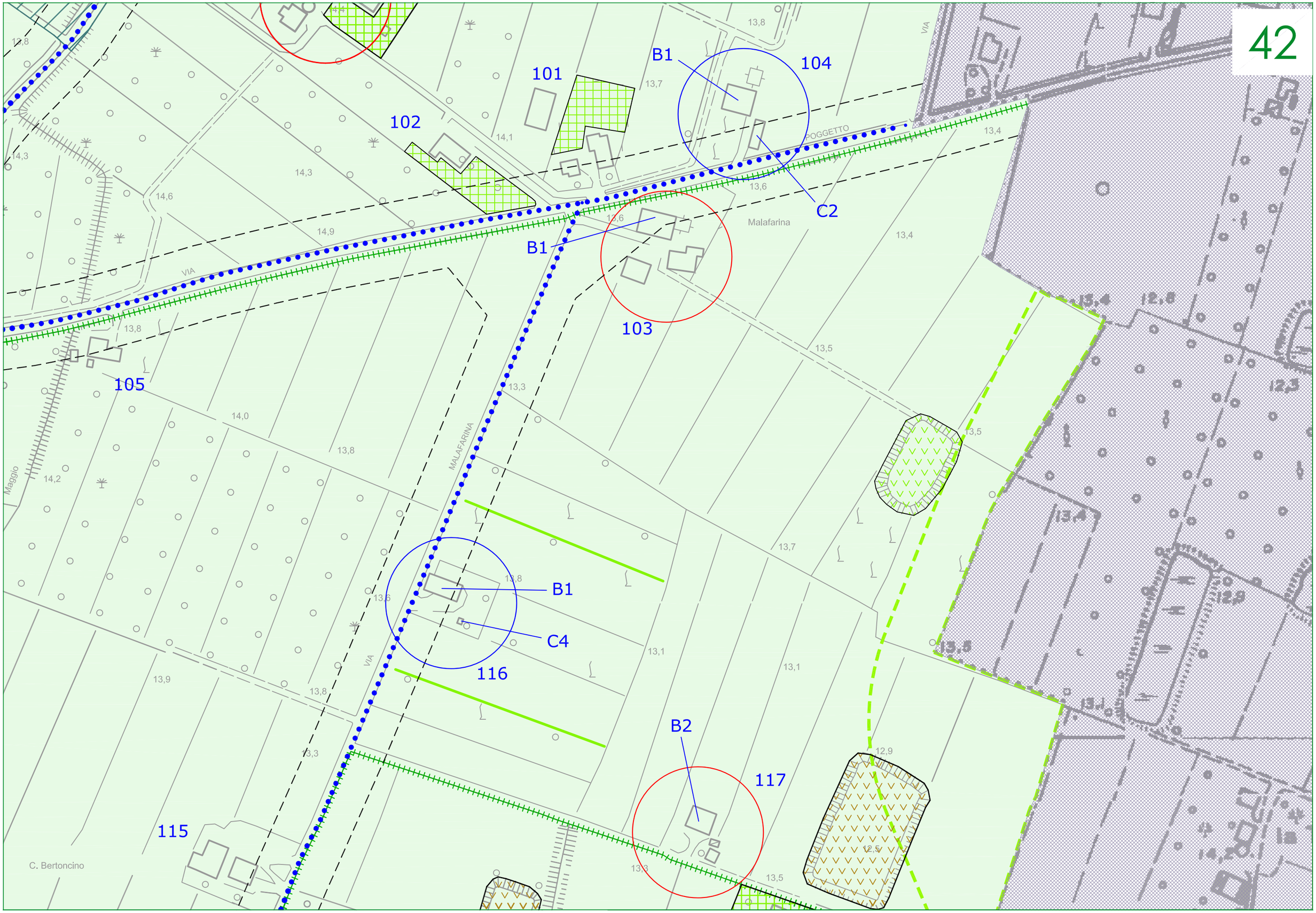
42
101
102
103
104
105
116
117
115
B1
B1
B1
B2
C2
C4
POGGETTO
VIA
MALAFARINA
Malafarina
Maggio
C. Bertoncino

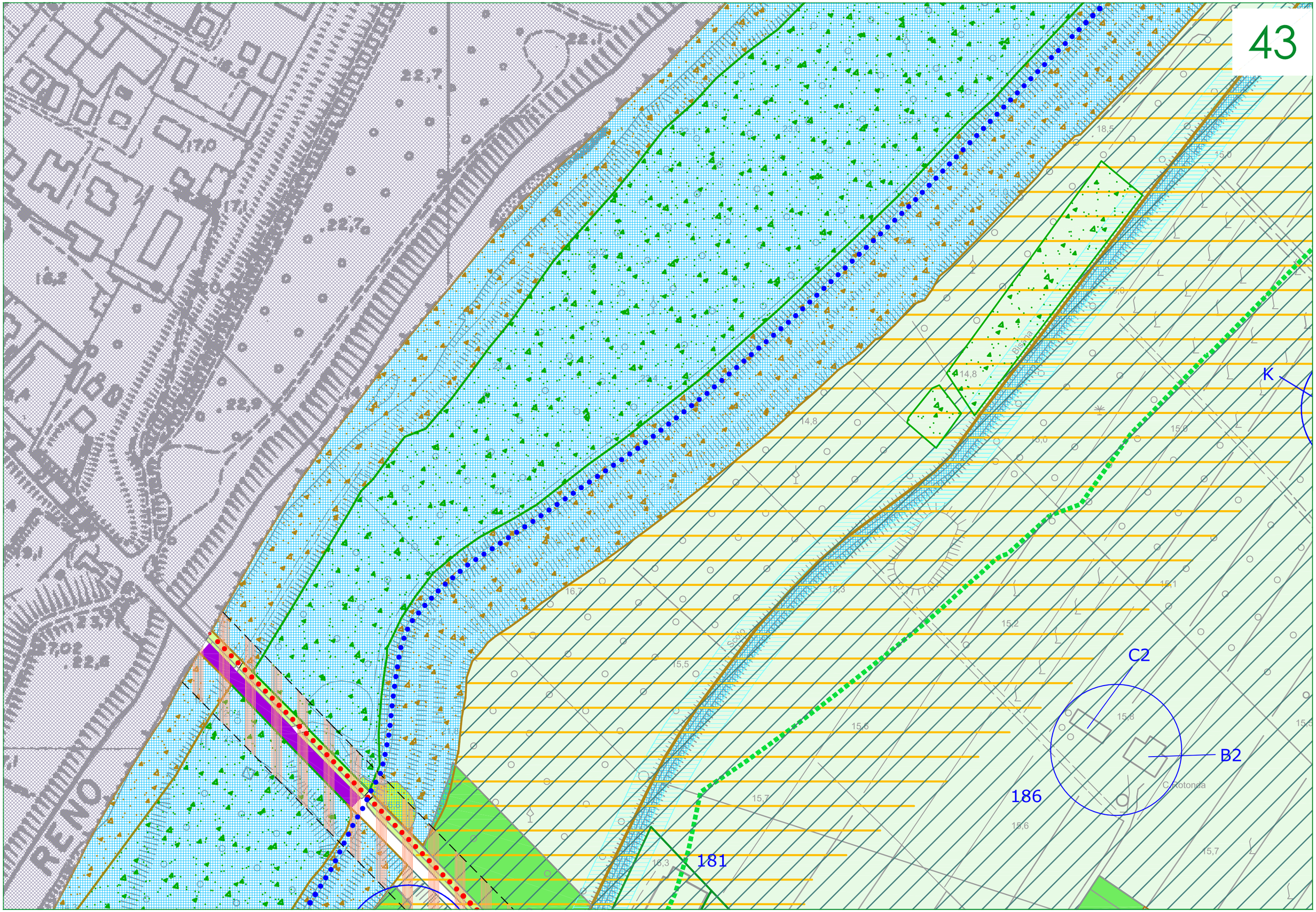
43
K
C2
B2
186
181
RENO
Bisana
Scolo
C. Rotonda

131
129
B2
C2
B2
K
137
C4
136
C.S. Pancrazio
Casanova
K
B1
C.S.Vincenzo
140
C2
138
139
143
1
B2
B2
141
B1
187-1
188
B1
AUC-C
145-1

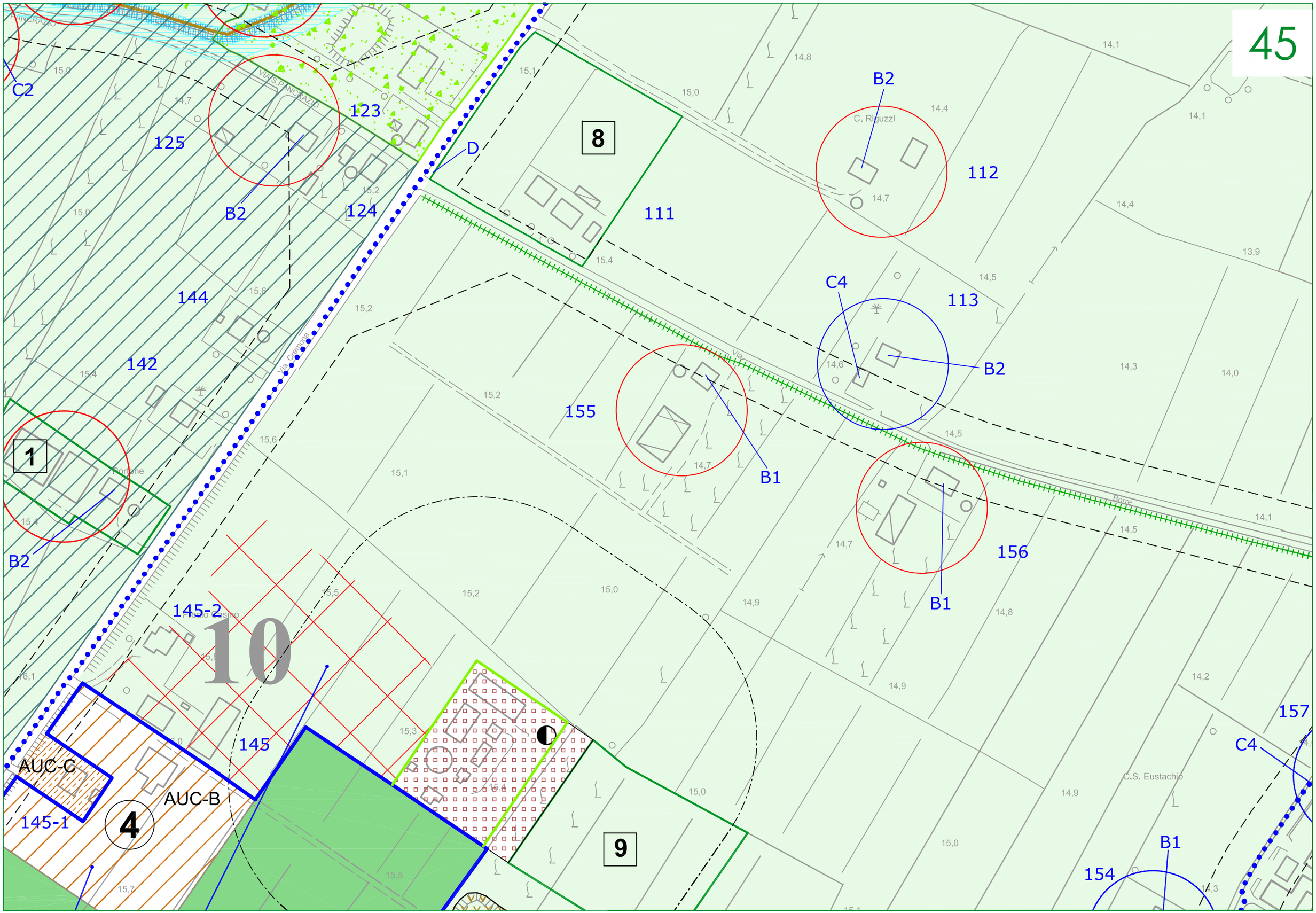
45
C2
125
123
124
B2
D
8
111
112
B2
C. Riguzzi
144
142
C4
113
B2
155
B1
1
B2
156
B1
145-2
10
145
AUC-C
AUC-B
145-1
4
9
157
C4
C.S. Eustachio
B1
154

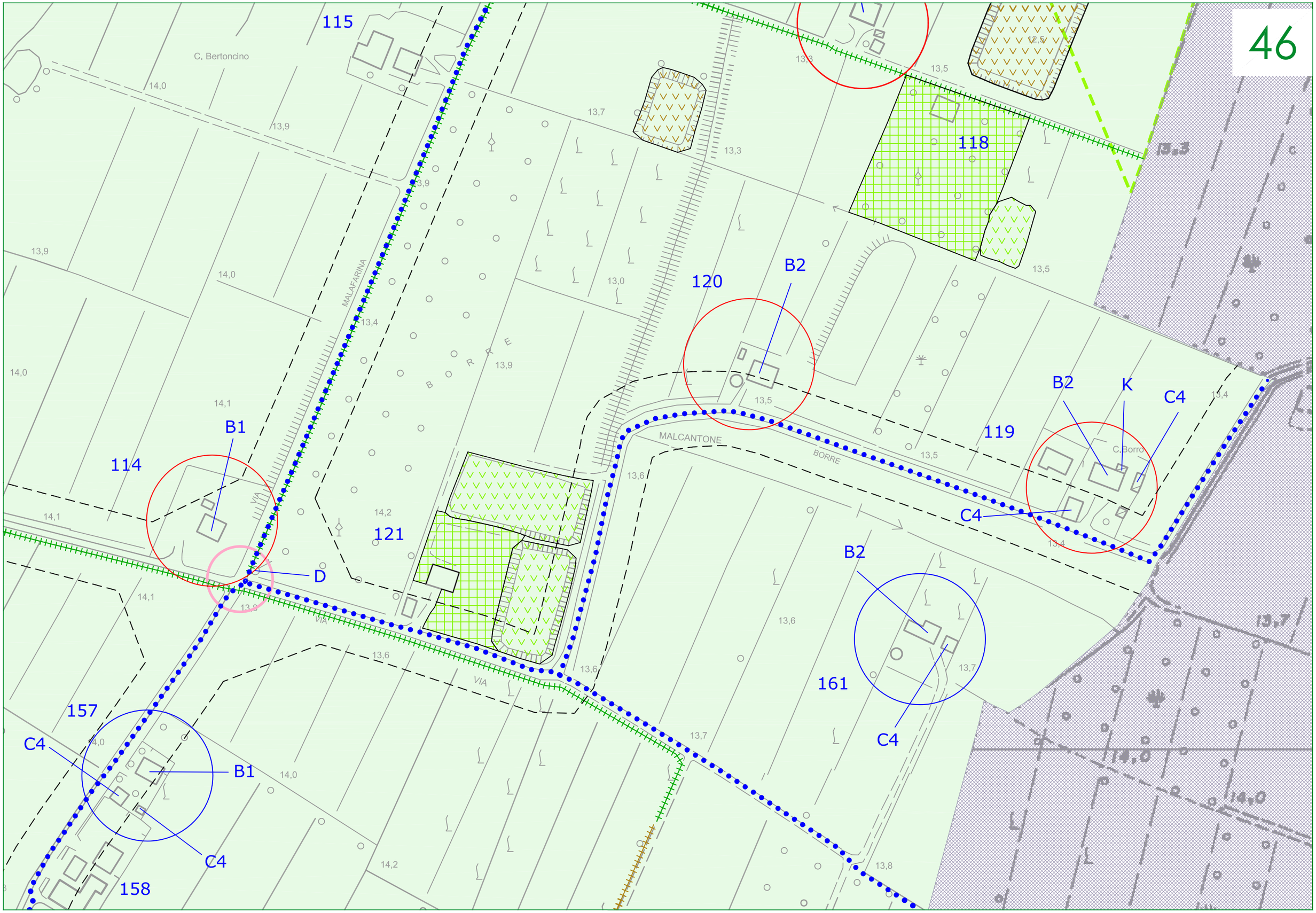
46
115
C. Bertoncino
118
120
B2
B1
114
121
D
119
B2
K
C4
C4
B2
161
C4
157
C4
B1
C4
158
MALAFARINA
B O R R E
MALCANTONE
BORRE
VIA
C.Borro

47

181
181-1
D
5
4
178
C2
B1
C4
179
182
C2
B2
185
A2
C2
B2
180
B2
177
C2
177-1
176
172
C4
171
175
A
AUC-A
AUC-A
AUC-C
AUC-C
AUC-C
AUC-B
L
AUC-C
ASP-T4
Via Ponte Nuovo
Via Vivaldi
Via Provinciale Cerro
Via Donizetti
C.Oradon
Colombara

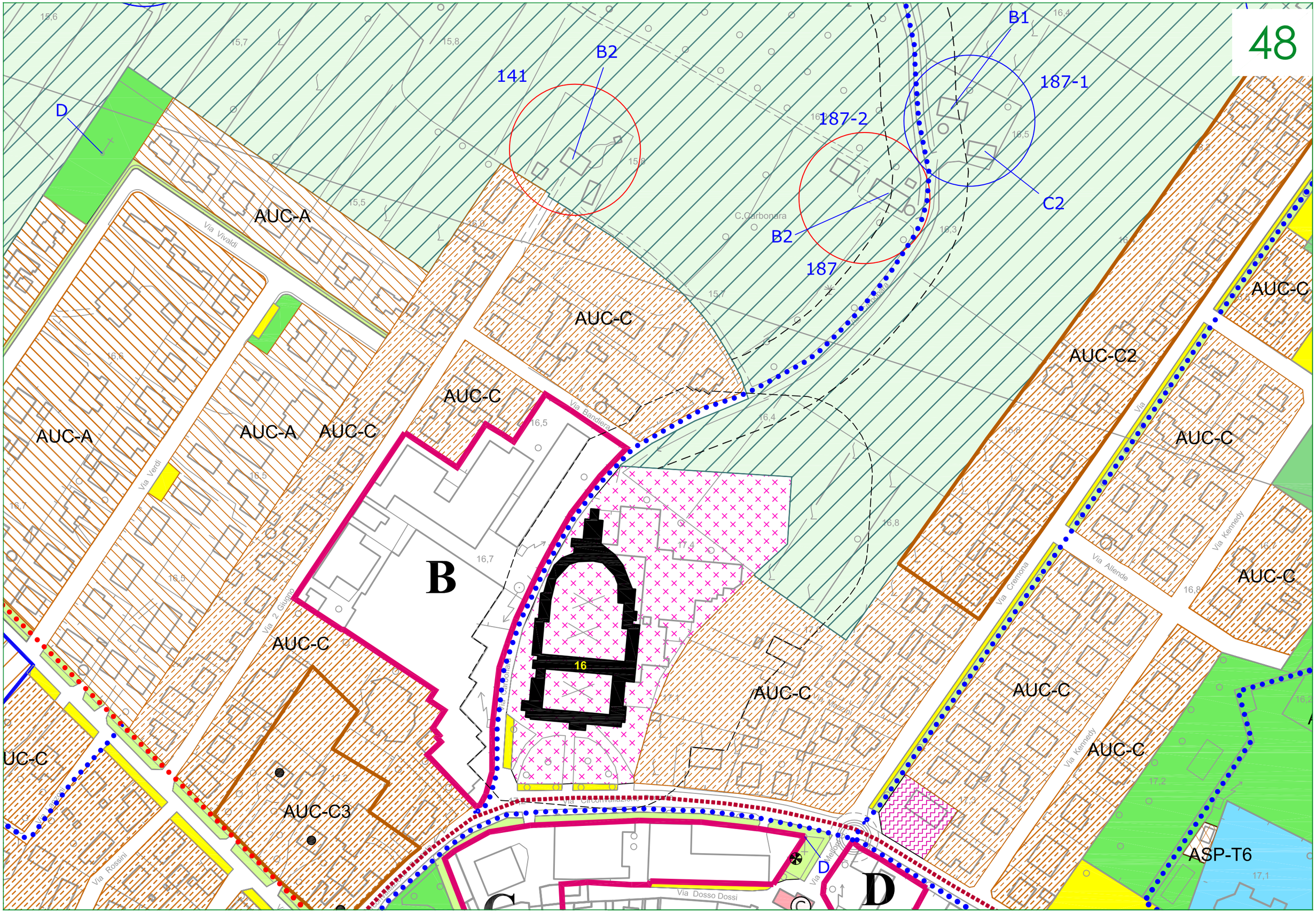
48
B1
B2
141
187-1
187-2
C2
B2
187
D
AUC-A
AUC-C
AUC-C2
AUC-C3
ASP-T6
B
D
16
Via Vivaldi
Via Verdi
Via Bandiera
Via Cremona
Via Allende
Via Kennedy
Via Dosso Dossi
Via Rossini
Via 2 Giugno
C.Carbonara

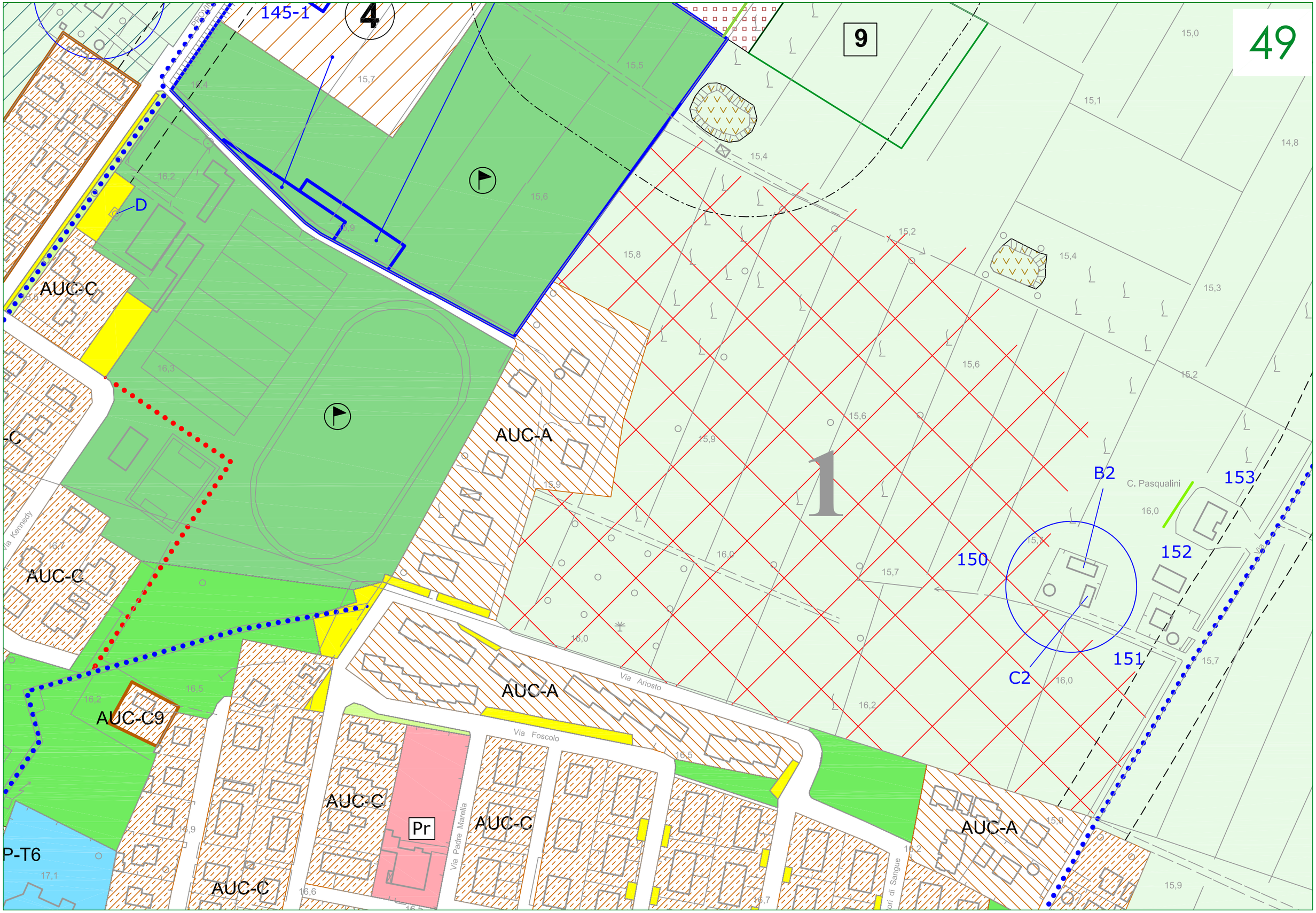

49
145-1
4
9
D
AUC-C
AUC-A
AUC-C
AUC-C9
AUC-A
AUC-C
AUC-C
AUC-C
AUC-A
Pr
P-T6
Via Kennedy
Via Ariosto
Via Foscolo
Via Padre Marella
C. Pasqualini
1
B2
C2
150
151
152
153

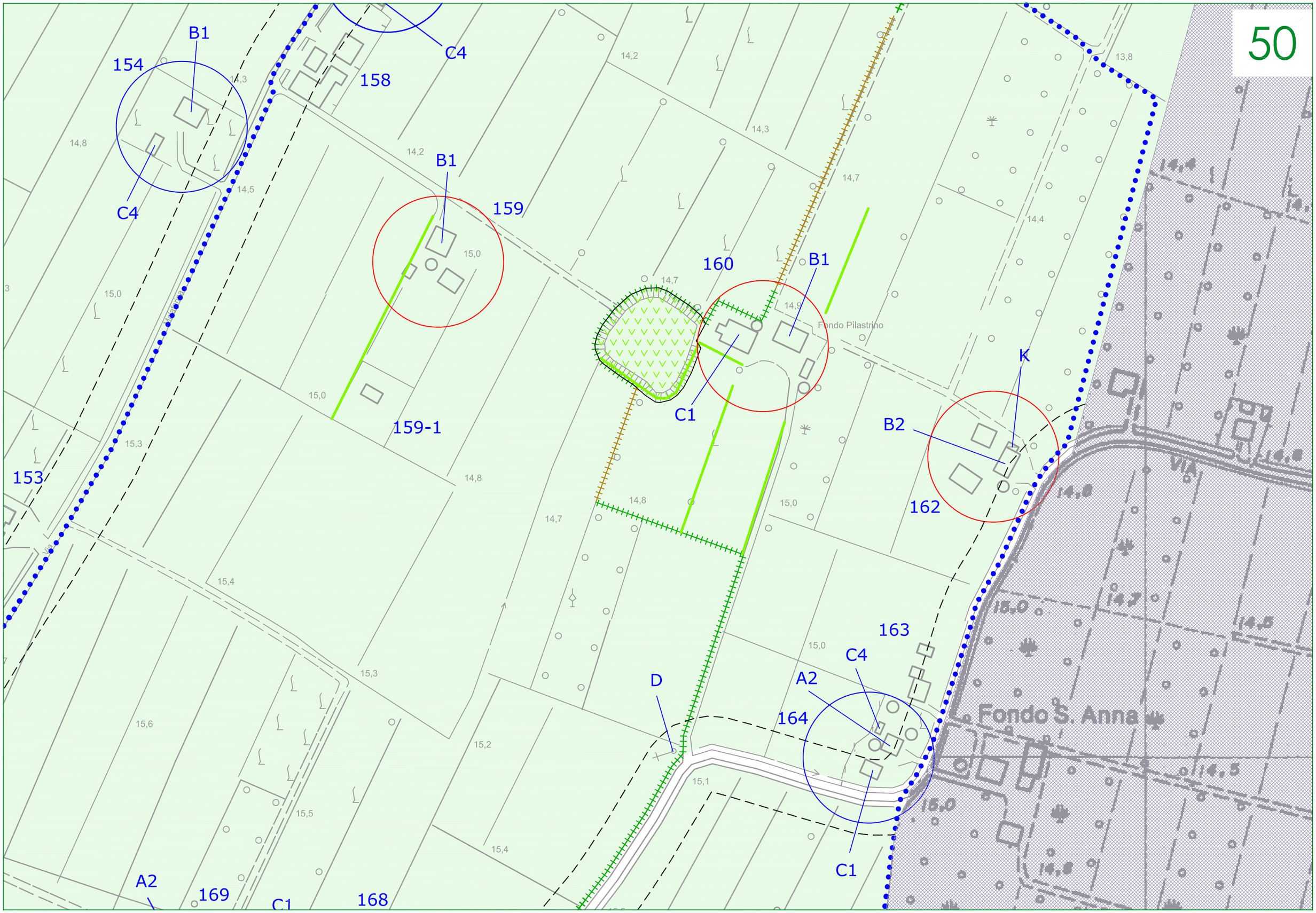
50
B1
154
C4
158
C4
B1
159
160
B1
Fondo Pilastrino
C1
K
B2
162
159-1
153
163
C4
A2
D
164
Fondo S. Anna
C1
A2
169
C1
168

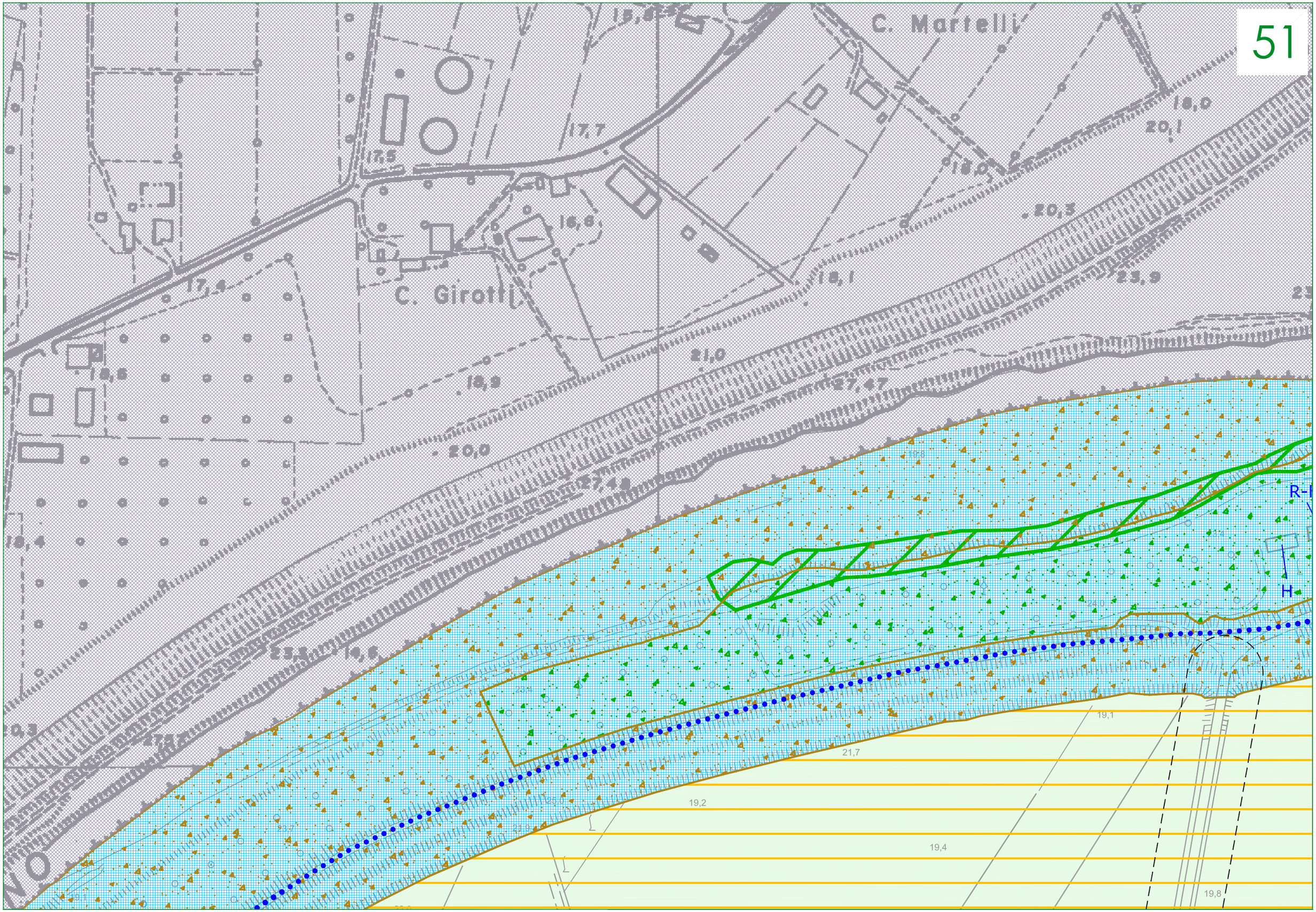
C. Martelli
C. Girotti
R-
H

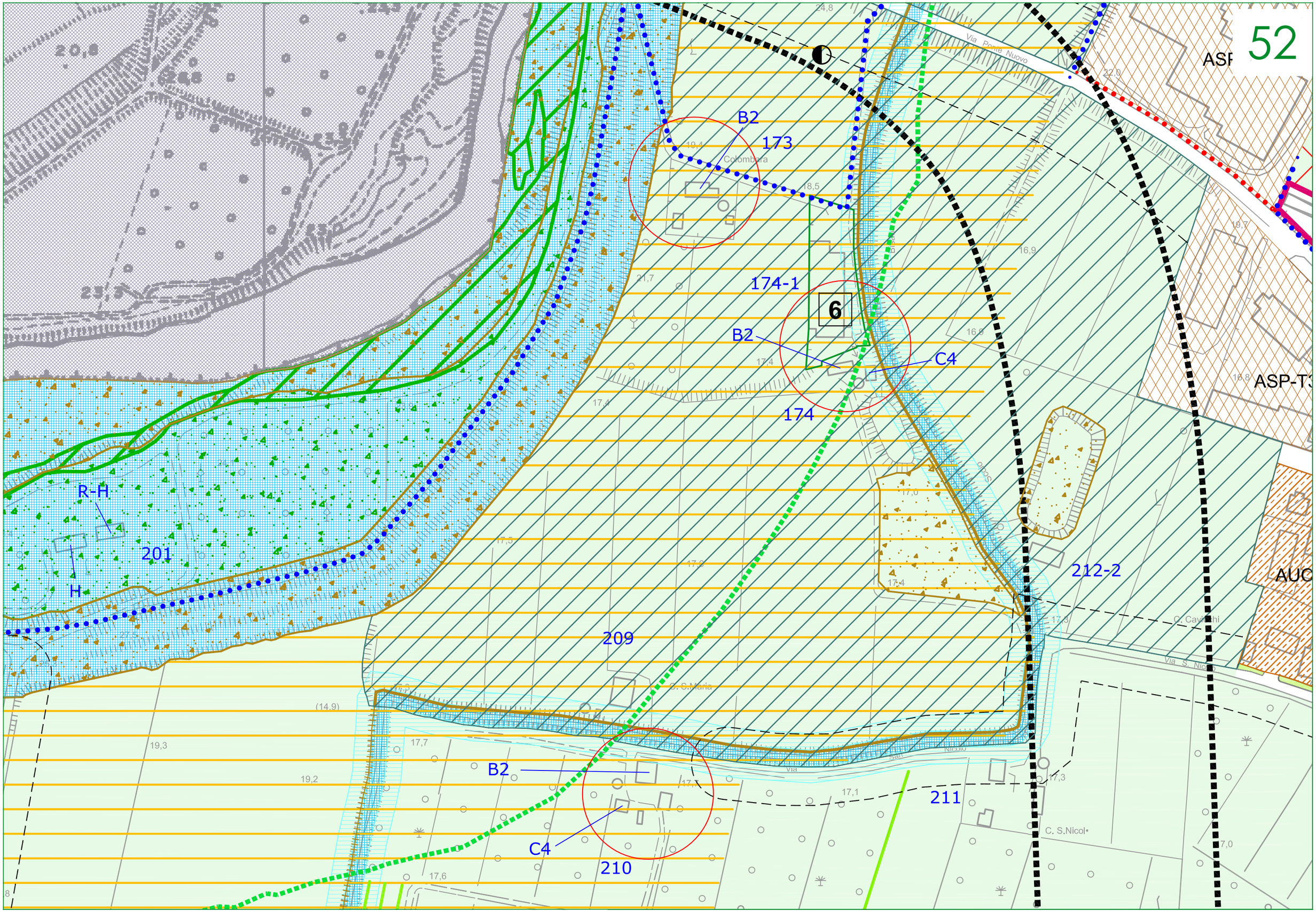
52
ASP
ASP-T3
AUC
Via Ponte Nuovo
Colombara
B2
173
174-1
6
B2
C4
174
R-H
201
H
209
212-2
C. Cavicchi
Via S. Nicolò
C. S.Maria
B2
C4
210
211
C. S.Nicolò
Via San Nicolò

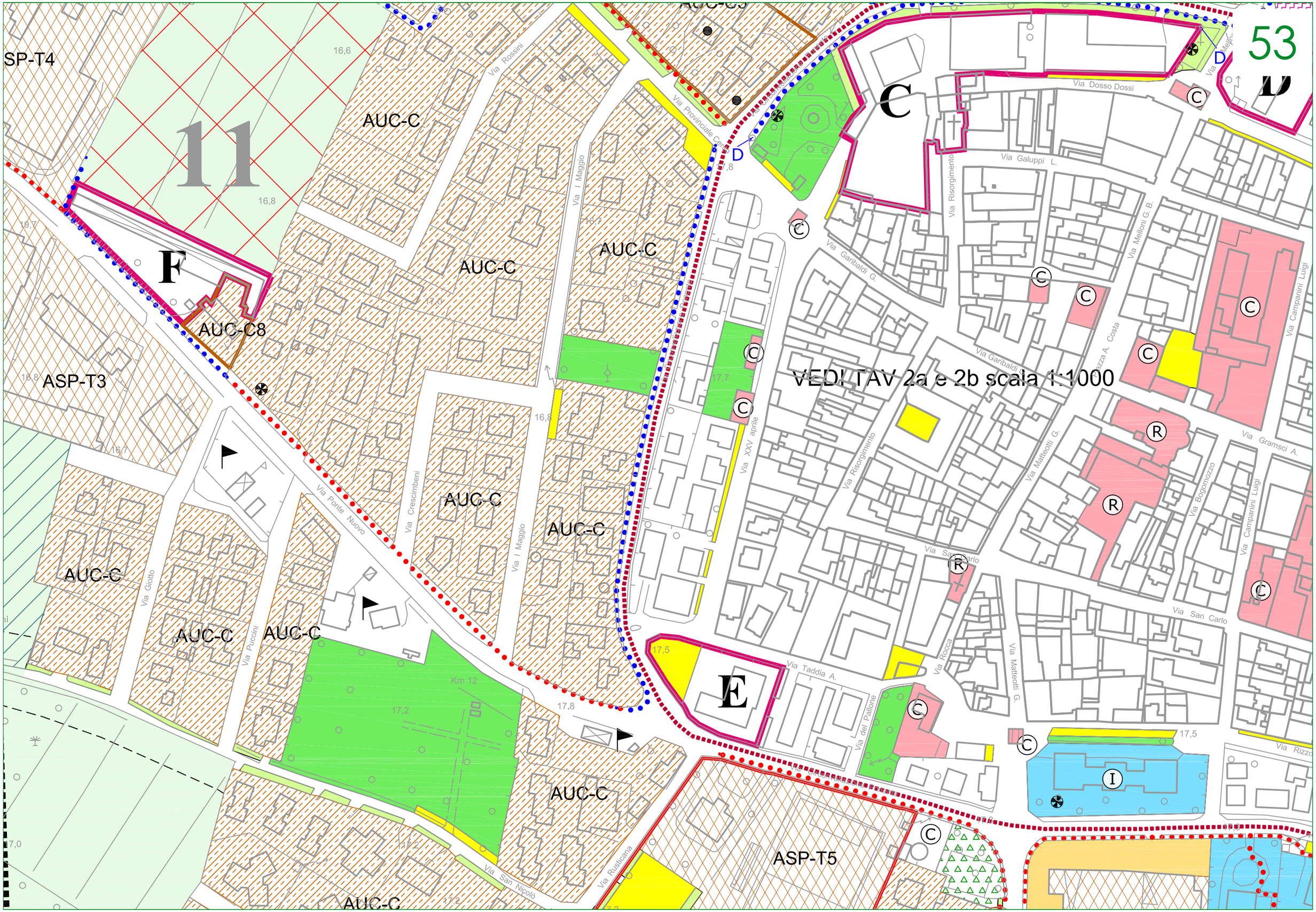

53
SP-T4
11
AUC-C
AUC-C8
ASP-T3
F
C
D
E
ASP-T5
VEDI TAV 2a e 2b scala 1:1000
Via Rossini
Via I Maggio
Via Provinciale Centro
Via Dosso Dossi
Via Galuppi L.
Via Risorgimento
Via Garibaldi G.
Via Melloni G. B.
Via Campanini Luigi
Via Gramsci A.
Via Bogomozzo
Via Matteotti G.
Via San Carlo
Via Rocca
Via Taddia A.
Via del Pallone
Via XXV aprile
Via Ponte Nuovo
Via Crescimbeni
Via Giotto
Via Puccini
Via San Nicolò
Via Rusticana
Km 12

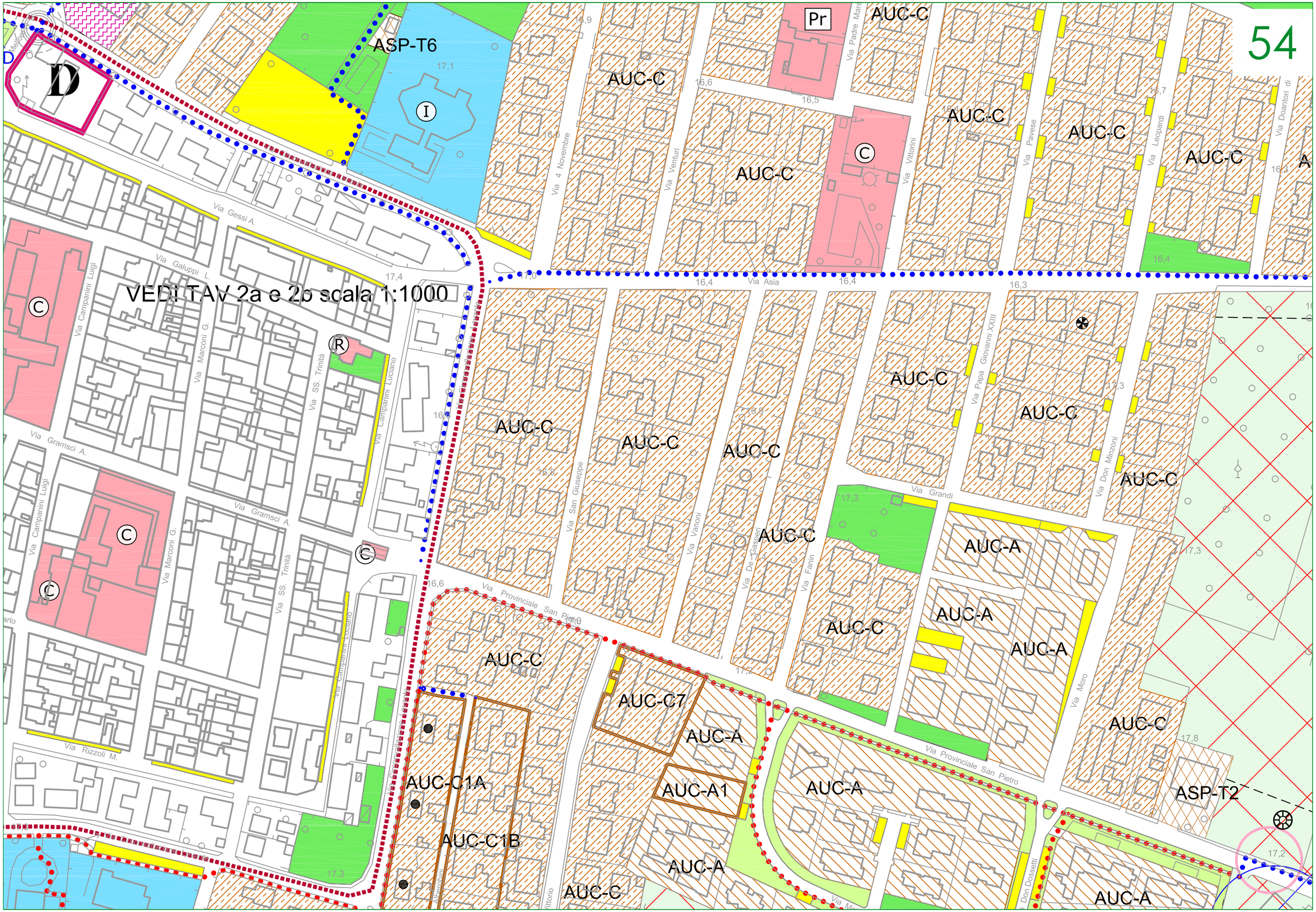
54
D
ASP-T6
I
Pr
AUC-C
C
R
VEDI TAV 2a e 2b scala 1:1000
Via Gessi A.
Via Galuppi L.
Via Campanini Luigi
Via Marconi G.
Via SS. Trinità
Via Campanini Luciano
Via Gramsci A.
Via Rizzoli M.
Via 4 Novembre
Via Venturi
Via Vittorini
Via Pavese
Via Leopardi
Via Doantori di
Via Asia
Via Papa Giovanni XXIII
Via Don Minzoni
Via Grandi
Via San Giuseppe
Via Vanoni
Via De Gasperi
Via Fanin
Via Provinciale San Pietro
Via Moro
Via Don Dossetti
AUC-A
AUC-C7
AUC-A1
AUC-C1A
AUC-C1B
ASP-T2

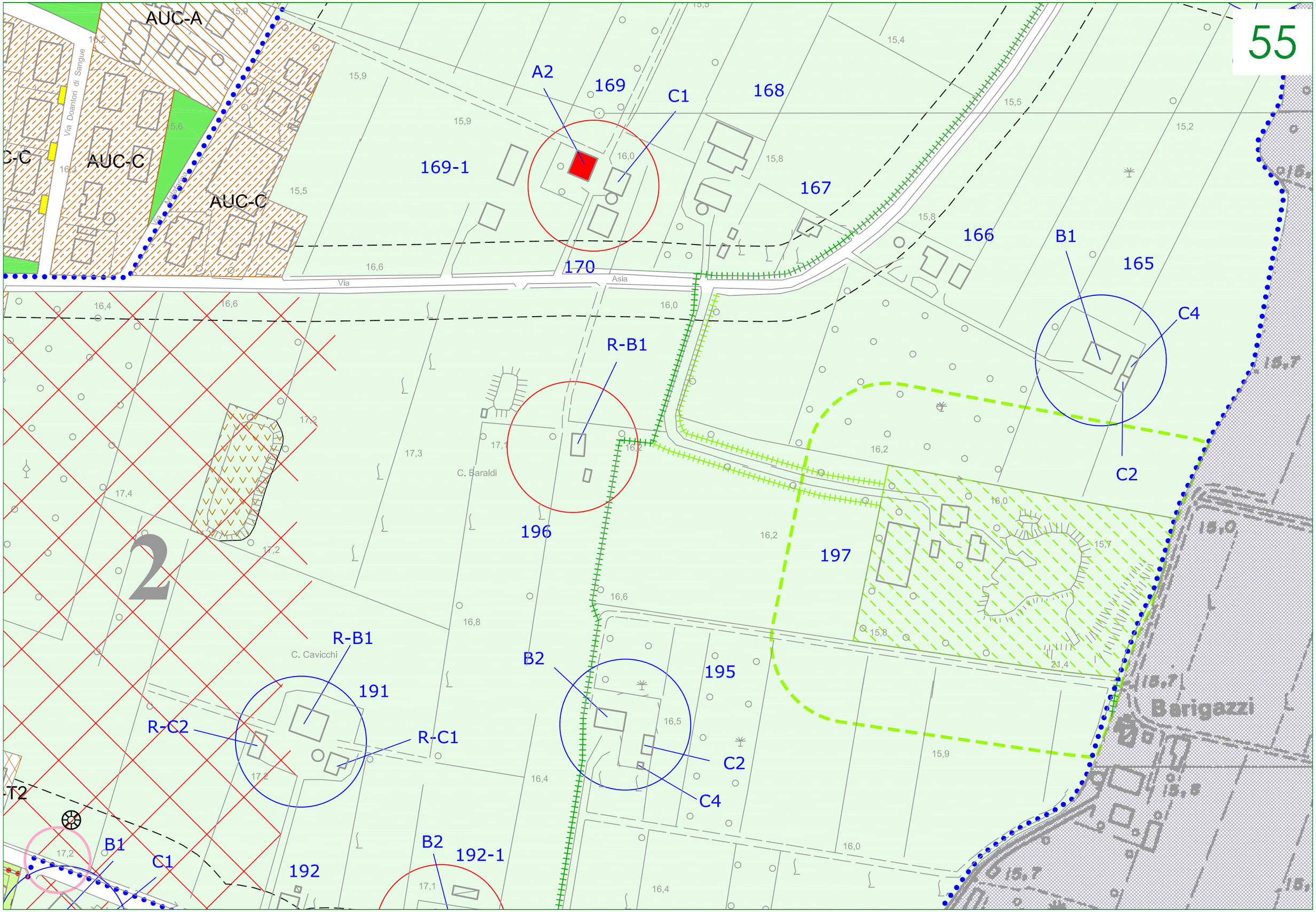
55
AUC-A
AUC-C
AUC-C
Via Doantori di Sangue
Via Malafarina
A2
169
C1
168
169-1
167
166
B1
165
C4
170
Via
Asia
R-B1
C2
C. Baraldi
196
197
2
R-B1
C. Cavicchi
191
B2
195
R-C2
R-C1
C2
C4
T2
B1
C1
192
B2
192-1
Barigazzi

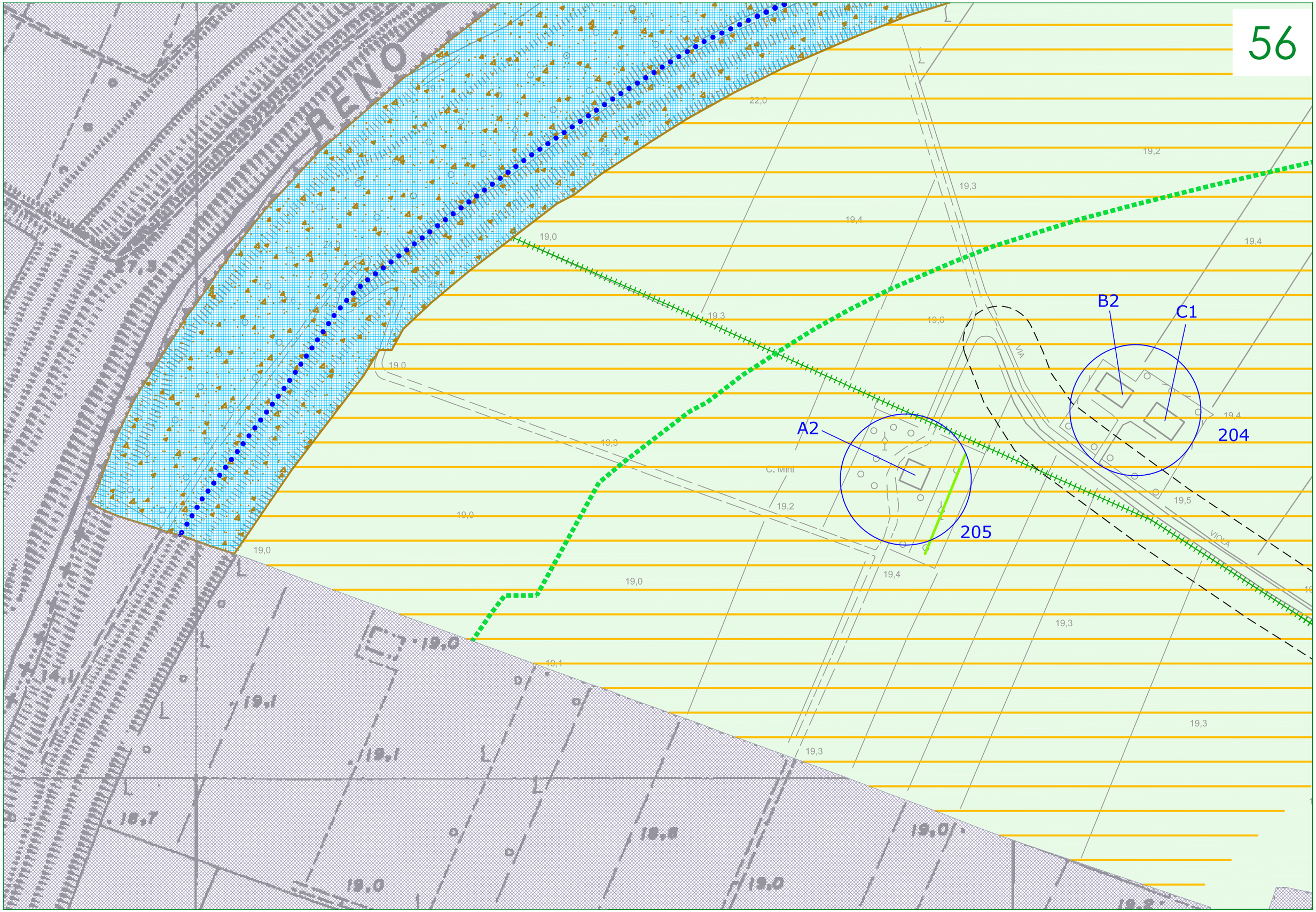
B2
C1
A2
204
205
VIA
C. Mini
VIOLA

C4
210
202
B1
Cascina Cola
C2
B1
204
207
C4
208
C2
C3
214
A2
C3
215
214-1
C.Magri
206
C4
216
217
B1
C2
B2

58

ASP-T5

AUC-C

AUC-A

AUC-B

ASP-T2

2

8

222

213

225

B1

B2

C4

C2

K

R-C2

C. S.Nicol•

C. Carlani

C. Magri

Via San Nicolò

Via Rusticana

Via Barbieri

Via Landi

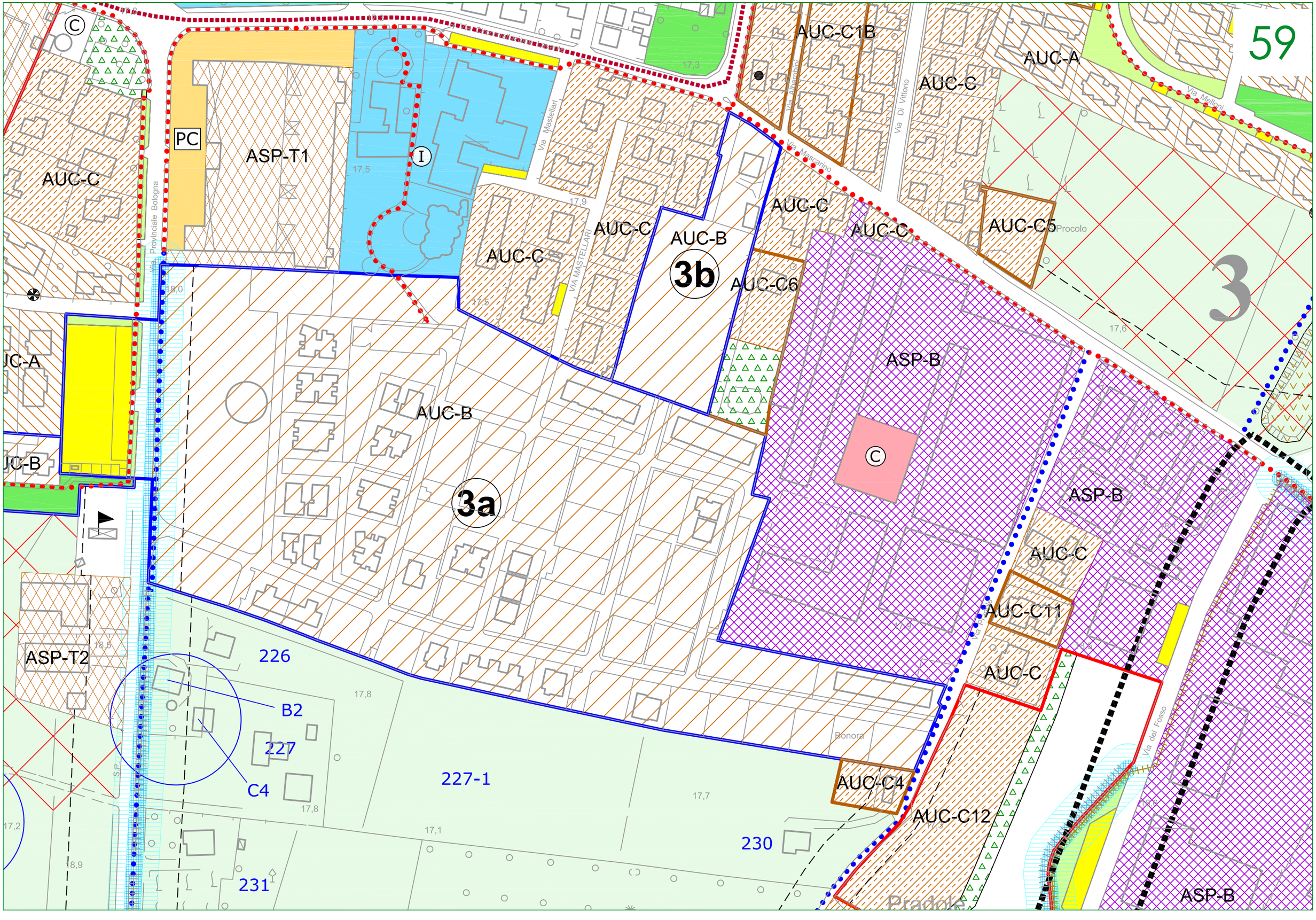

59
3
3a
3b
C
PC
I
ASP-T1
ASP-T2
ASP-B
AUC-A
AUC-B
AUC-C
AUC-C1B
AUC-C5
AUC-C6
AUC-C11
AUC-C4
AUC-C12
226
227
227-1
230
231
B2
C4
Via Provinciale Bologna
Via Mastellari
VIA MASTELLARI
Via Mascarino
Via Di Vittorio
Via Alberghini
Via Melloni
Via del Fosso
Bonora
Pradole

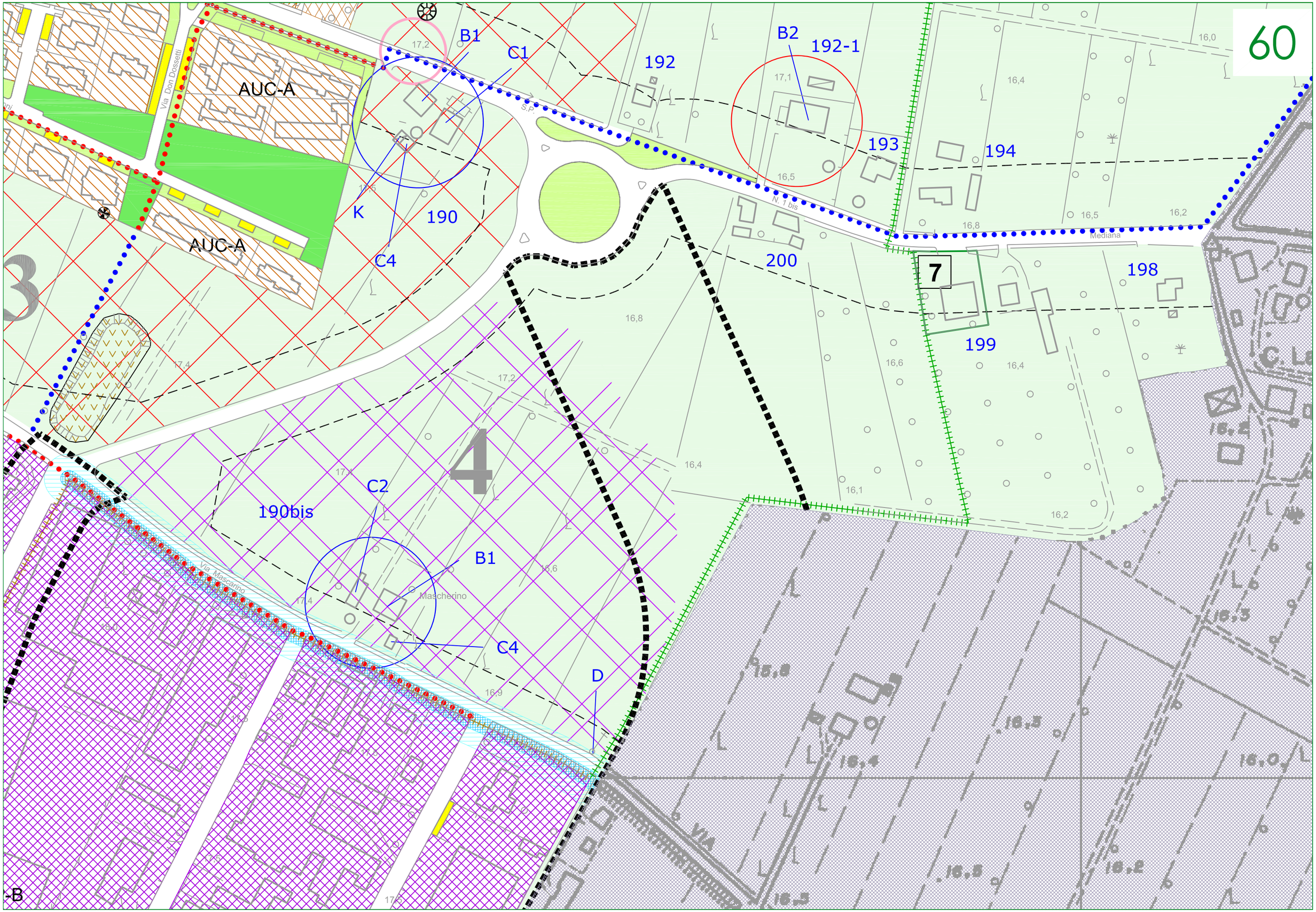
60
AUC-A
AUC-A
Via Don Dossetti
B1
C1
K
C4
190
192
B2
192-1
193
194
200
7
198
199
190bis
C2
B1
C4
D
Mascherino
Via Mascarino
Mediana
N. 1 bis
S.P.
VIA
-B


61
217-1
C. Seminario
C. Corsarini
VIA
CAVEDAGNA
ROTTAZZI
Bisana
18,3
17,5
19,1
18,8
18,7
19,0
18,0
17,7
17,6
17,5
19,2
19,1
18,9
17,6
16,8
18,0
17,6
17,3
19,4
17,8
18,0
18,2
19,1
18,9
17,7
17,8
19,2
18,4
19,1
19,2
19,1
18,9
18,0
18,0
19,1
19,0
19,2
18,6
18,6
18,2
18,4

C4
218
B2
221
C4
219
B1
220
B1
R-C2
223
C. Tasini
C. Magri
i Rottazzi
Palazzo Bianconi
BOLOGNESE
RUSTICALE

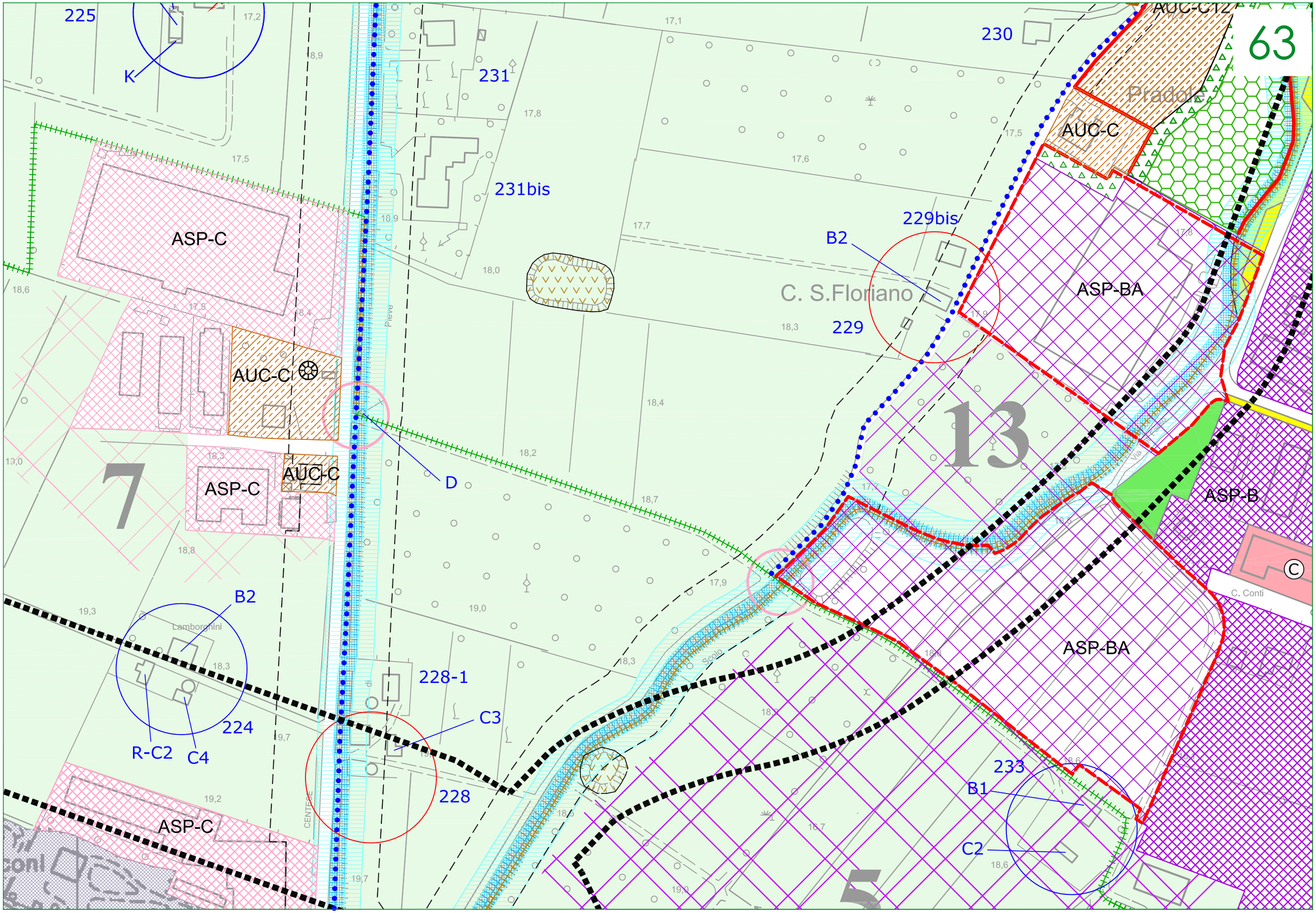

225
K
231
231bis
230
AUC-C12
63
Pradole
AUC-C
ASP-C
229bis
B2
C. S.Floriano
229
ASP-BA
AUC-C
13
7
ASP-C
AUC-C
D
ASP-B
C
C. Conti
B2
Lamborghini
ASP-BA
228-1
C3
224
R-C2
C4
228
233
B1
C2
ASP-C
5

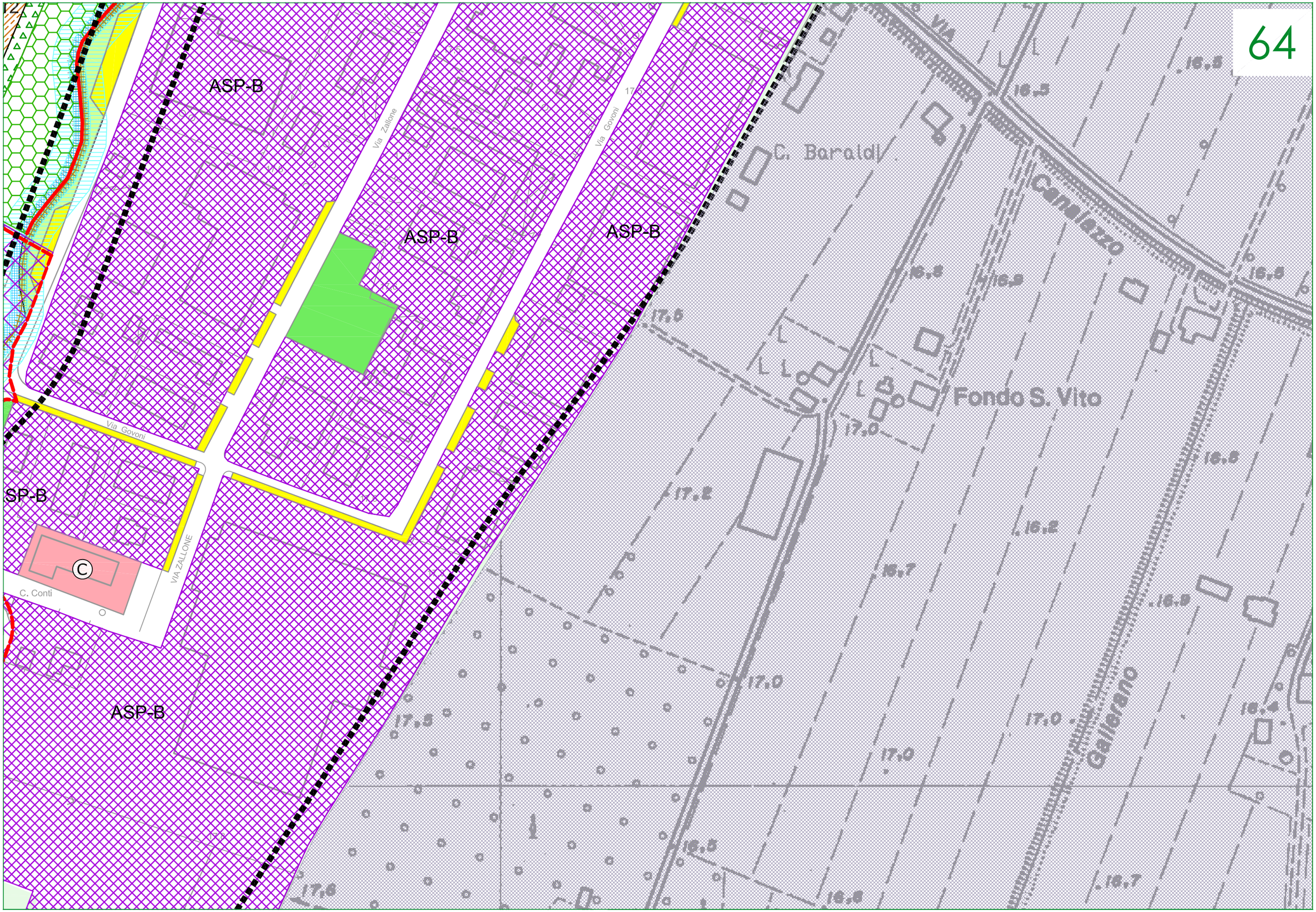
64
ASP-B
ASP-B
ASP-B
ASP-B
SP-B
C
C. Conti
Via Zallone
Via Govoni
Via Govoni
VIA ZALLONE
C. Baraldi
Canalazzo
Fondo S. Vito
Galierano
16,5
16,8
16,9
17,5
17,0
17,2
16,2
16,7
16,9
17,0
17,0
17,0
16,4
17,5
16,5
16,8
16,7
17,6

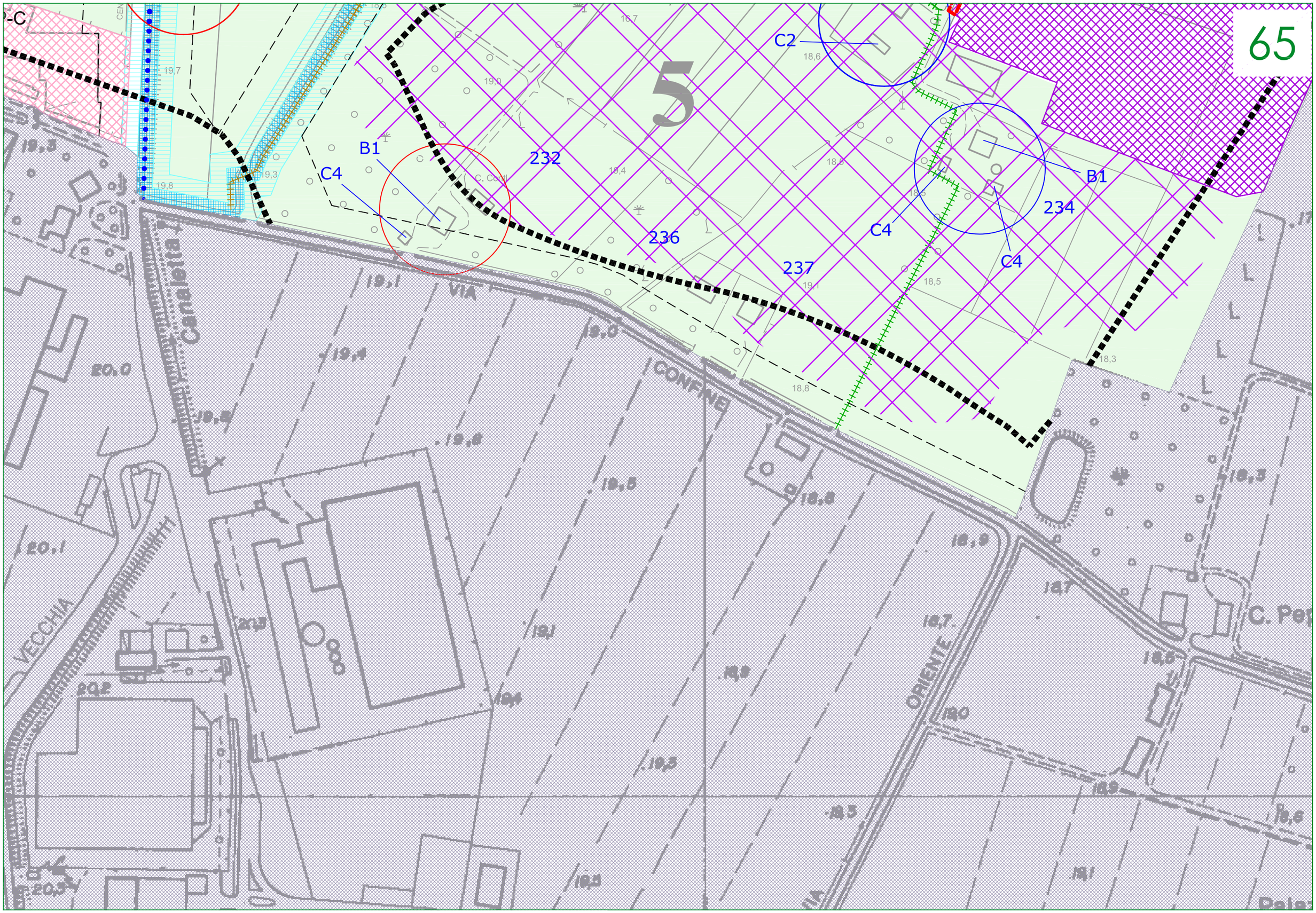
65
5
C2
B1
C4
232
236
237
234
VIA
CONFINE
ORIENTE
VECCHIA
Canaletta
C. Conti
C. Pe