



SIMBOLOGIA

 Territorio extracomunale

SISTEMA AMBIENTALE

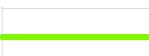
Sistema delle reti ecologiche (Art. 19 del RUE e Art. 15 del PSC)


 Zona di rispetto del nodo ecologico semplice locale


 Zona di rispetto del nodo ecologico complesso provinciale


 Punti di criticità


Elementi della rete da conservare


 Filari di importanza ecologica ed elementi lineari dei nodi semplici

 Corridoi ecologici provinciali


 Maceri di importanza ecologica


 Giardini di importanza ecologica nel territorio extraurbano


 Nodo ecologico semplice locale


 Nodo ecologico complesso provinciale (zone di particolare interesse naturalistico e paesaggistico della pianura)


Elementi della rete da migliorare


 Elementi lineari dei nodi semplici e complessi

 Corridoi ecologici locali e provinciali


 Corridoi ecologici locali e provinciali


 Maceri di importanza ecologica


 Nodo ecologico semplice locale


 Nodo ecologico complesso provinciale (zone di particolare interesse naturalistico e paesaggistico della pianura)


Elementi della rete da creare

 Elementi lineari dei nodi complessi

 Corridoi ecologici locali e provinciali


 Corridoi ecologici locali e provinciali


 Nodo ecologico semplice locale

 Nodo ecologico complesso provinciale (zone di particolare interesse naturalistico e paesaggistico della pianura)

Sistema delle risorse storiche e archeologiche (Art. 20 del RUE)


 Aree di accertata e rilevante consistenza archeologica (Art. 20.a)


 Edifici e complessi di valore storico-architettonico con vincolo D.Lgs 42/2004 (Art. 20.e1)

 Numero di riferimento alla tabella degli edifici e complessi di interesse storico-architettonico (Art. 20.e1)

 Edifici di pregio storico culturale e testimoniale (Art. 20.e2)

 Edifici e complessi di interesse storico-architettonico di proprietà pubblica (Art. 20.e3)

 Aree di tutela delle risorse paesaggistiche complesse (Art. 20.f)

 Aree interessate da bonifiche storiche di pianura (Art. 20.g)

Edifici e complessi di interesse storico-architettonico (con decreto ministeriale di vincolo D.Lgs 42/2004) Art. 20 e1

- | | |
|----|---|
| 1 | Chiesa ed Oratorio Saletto (chiesa e oratorio) |
| 2 | Campanile Chiesa di Saletto (campanile) |
| 3 | Castello di Bentivoglio (castello) |
| 4 | Villa Monari (palazzo/villa) |
| 5 | Chiesa di San Marino (chiesa) |
| 6 | Corte Signora (corte) - via Vietta |
| 7 | Risaia Bianchina (corte) - via S. Maria in Duno |
| 8 | Corte Colombarola (corte) |
| 9 | La casazza (corte) |
| 10 | Scuola elementare e media (capoluogo) |
| 11 | Unità immobiliari via Marconi |
| 12 | Palazzo Rosso (capoluogo) |
| 13 | Edificio produttivo Bentivoglio (ex Mulino) |
| 14 | Palazzo Poste (capoluogo) |
| 15 | Palazzo Botteghe per la parte comunale |
| 16 | Ex Centro Zootecnico San Carlo (capoluogo) |