















## VINCOLI, RISPETTI E INFRASTRUTTURE COSI' COME INDIVIDUATI NELLA TAV. 2 DEL PSC







### Sistema delle risorse naturali e paesaggistiche (Art. 14 del PSC)

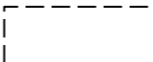








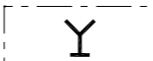
-  Nodo ecologico complesso provinciale da conservare (zone di particolare interesse naturalistico e paesaggistico della pianura)
-  Nodo ecologico complesso provinciale da migliorare (zone di particolare interesse naturalistico e paesaggistico della pianura)
-  Nodo ecologico complesso provinciale da creare (zone di particolare interesse naturalistico e paesaggistico della pianura)
-  Zona di rispetto del nodo ecologico complesso provinciale
-  Zone di Protezione Speciale (Z.P.S.) e Siti di importanza Comunitaria (S.I.C.)
-  Aree di riequilibrio ecologico (A.R.E.)
-  Zone umide
-  Fascia di interesse paesaggistico dei corsi d'acqua (art.142 D.Lgs 42/2004)
-  Aree forestali

### Sistema idrografico (Art. 16 del PSC)








-  Invasi e alvei fluviali
-  Fasce di tutela fluviale
-  Fasce di pertinenza fluviale
-  Aree ad alta probabilità di inondazione
-  Aree per la realizzazione di interventi idraulici strutturali

### Sistema dei vincoli e dei rispetti (Art. 19 del PSC)

-  Fasce di rispetto stradali e ferroviarie
-  Fasce di rispetto dei depuratori
-  Fasce di rispetto dei metanodotti
-  Metanodotto nazionale
-  Metanodotto regionale
-  Cabine di riduzione di pressione di distretto esistenti

-  Fasce di rispetto dei cimiteri
-  Fasce di rispetto del Canale Emiliano Romagnolo (C.E.R.)
-  Stabilimento a rischio di incidente rilevante
-  Stabilimento a rischio di incidente rilevante: punto di origine danno
-  Stabilimento a rischio di incidentalità rilevante: area di danno elevata letalità
-  Stabilimento a rischio di incidente rilevante: area di danno lesioni irreversibili
-  Fasce di rispetto degli elettrodotti ad alta tensione
-  Elettrodotto alta tensione - linea 380 KV Colunga-Martignone
-  Elettrodotto alta tensione - linea 132 KV San Pietro in Casale-Castel Maggiore
-  Impianti delle emittenti radio-televisive e relativa fascia di ambientazione

### Sistema delle infrastrutture (Art. 20 del PSC)

-  Corridoio di salvaguardia infrastrutturale del Passante Nord
-  Corridoio di salvaguardia infrastrutturale della principale viabilità di progetto
-  Percorsi ciclabili esistenti
-  Percorsi ciclabili di progetto
-  Ambiti per infrastrutture di maggiore rilevanza esistenti
-  Scalo merci Interporto
-  Adduttrice interrata acque CER - tratto esistente