LOCALITÀ

UNIONE RENO GALLIERA

Città Metropolitana di Bologna

DESCRIZIONE DEI LAVORI

PROGETTO ESECUTIVO

Percorso ciclopedonale
lungo il fiume Reno

SPAZIO RISERVATO ALL'UFFICIO TECNICO

COMMITTENTE / PROPRIETÀ:

UNIONE RENO GALLIERA
Via Luigi Fariselli, 4
40016 San Giorgio di Piano (BO)

Responsabile unico del procedimento
Ing. Antonio Peritore

FIRMA E TIMBRO:

PROGETTO ARCHITETTONICO:

RP studio

RP Studio Architetti Associati

Via del sostegno,7
40131 Bologna
C.F. / P.iva 03219181207

Arch. Marco Filippucci
Arch. Francesco Calzolari
Arch. Andrea Fiorini

FIRMA E TIMBRO:

OGGETTO DELLA TAVOLA	ELABORATO NUMERO	SCALA
Tratto 02	**Sdf_02**	**1:5000 - 1:100**

PROTOCOLLO:	FASE DI LAVORO:	FILE:	DATA:
	PROGETTO ESECUTIVO	211014 rilievo.dwg	19 ottobre 2021

Legenda

- Aree demaniali
- Area bagnata

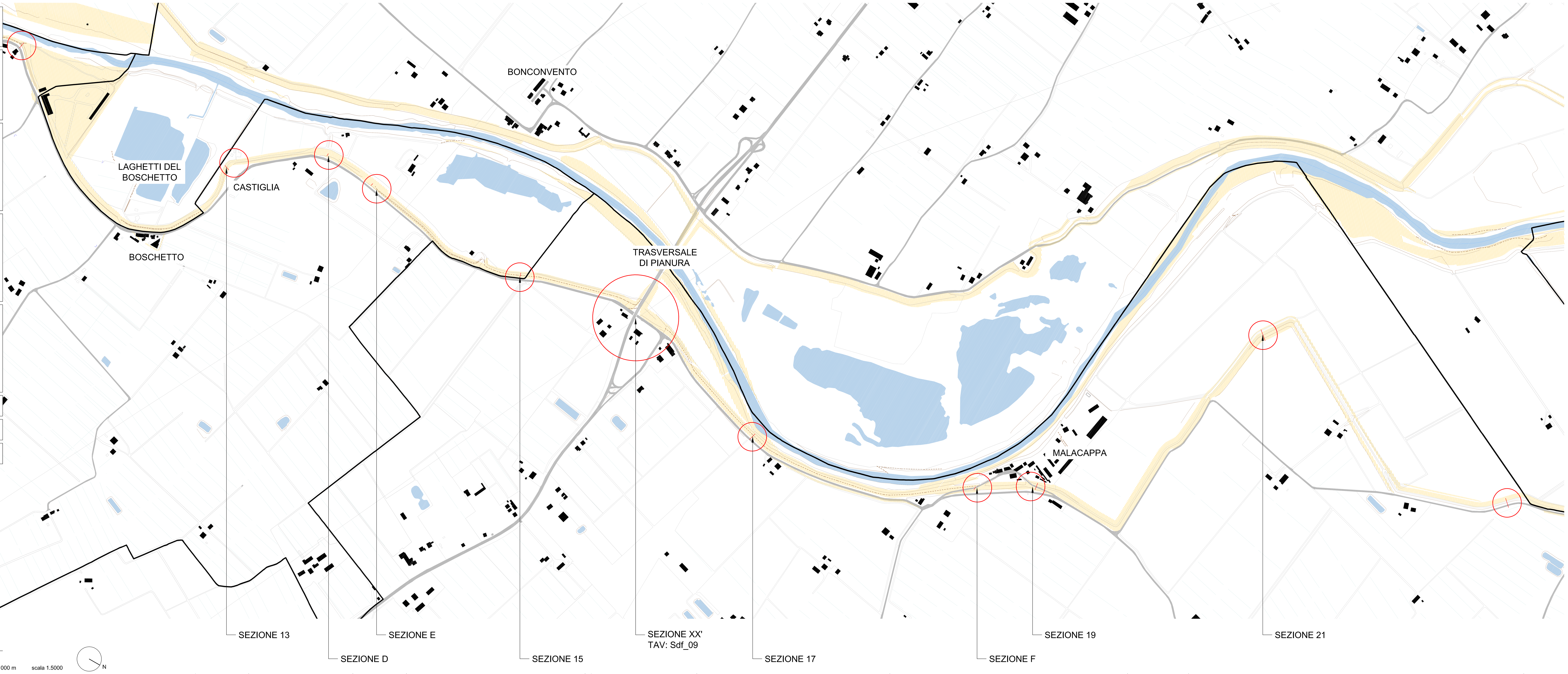

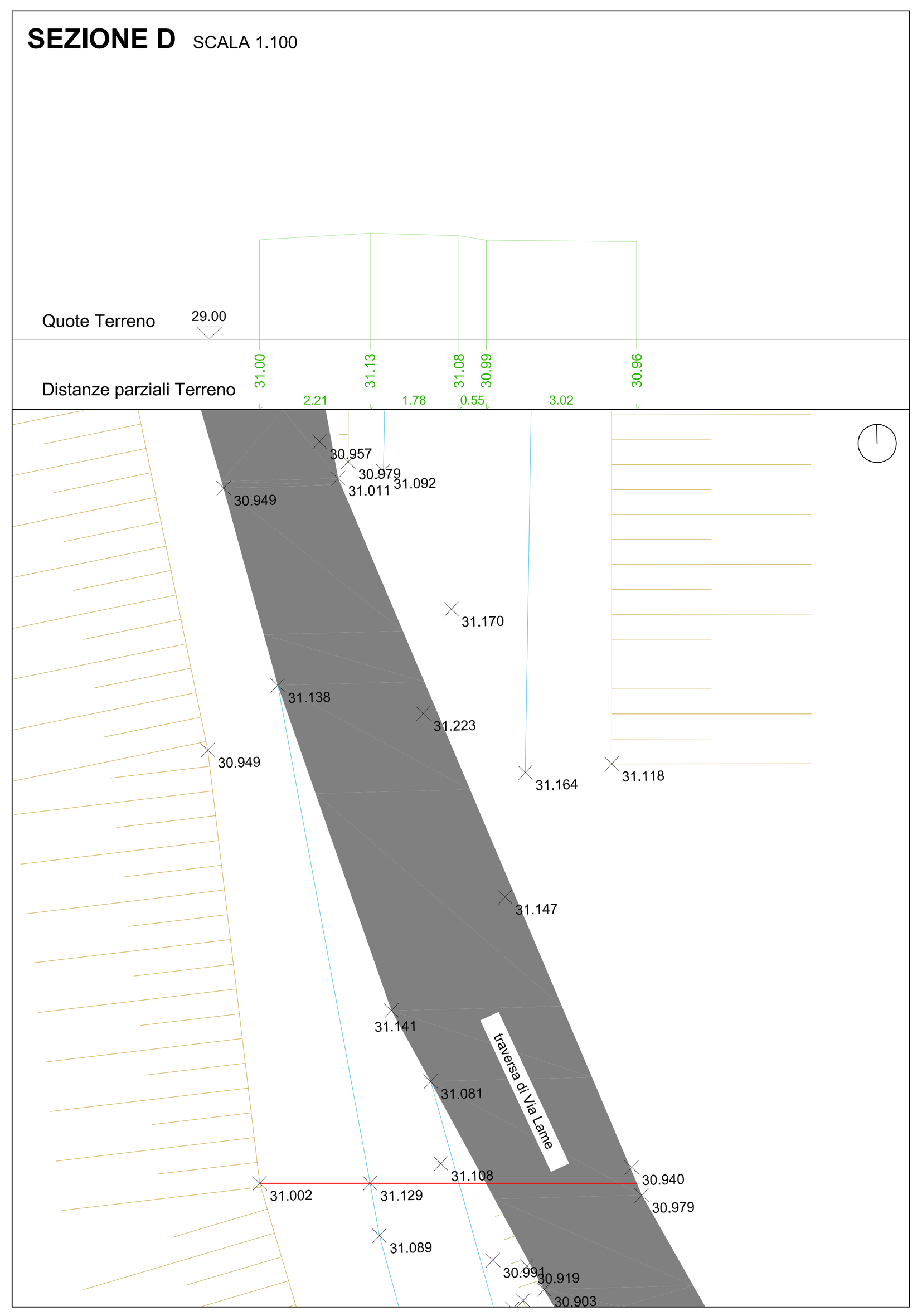

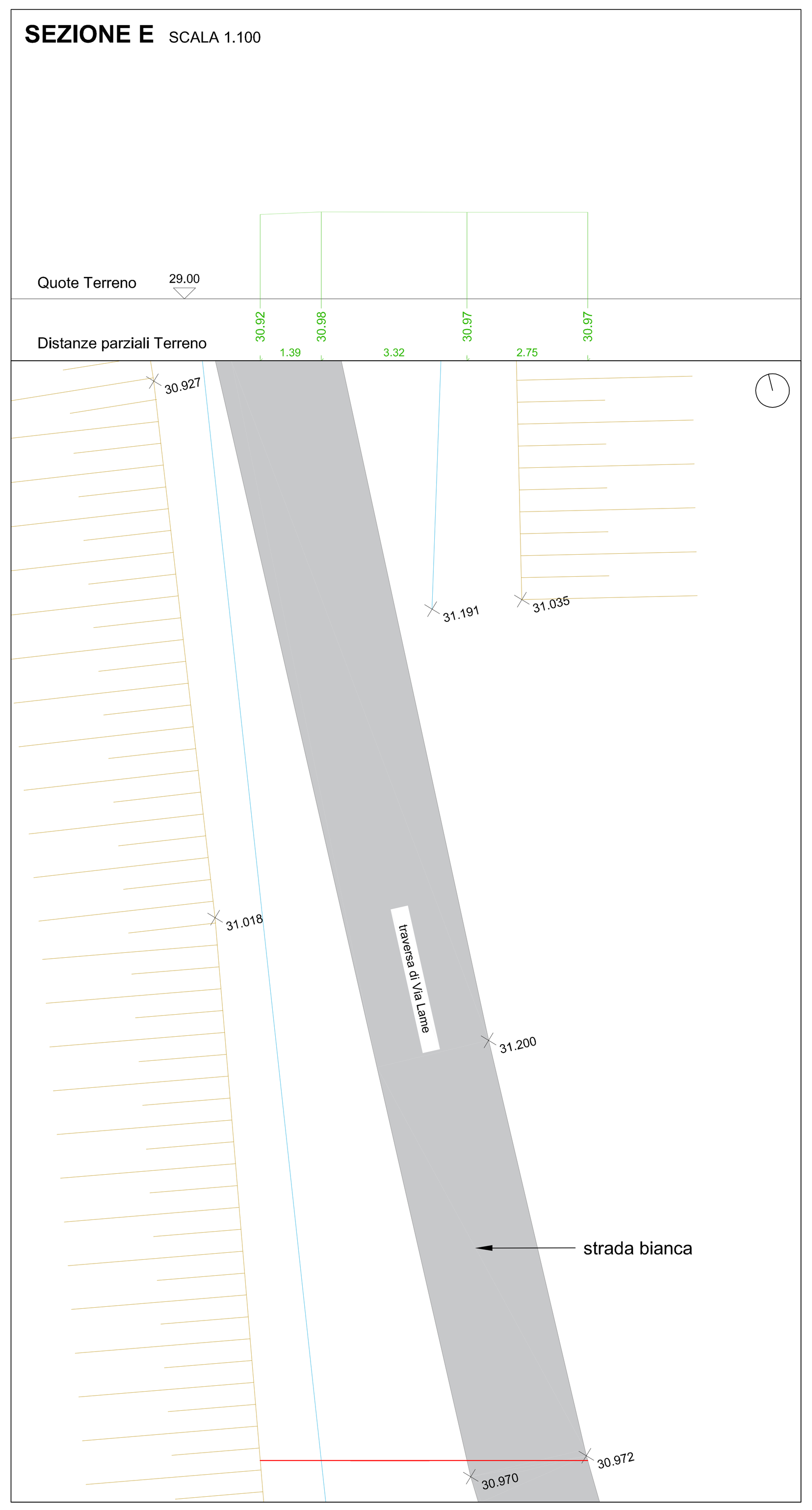

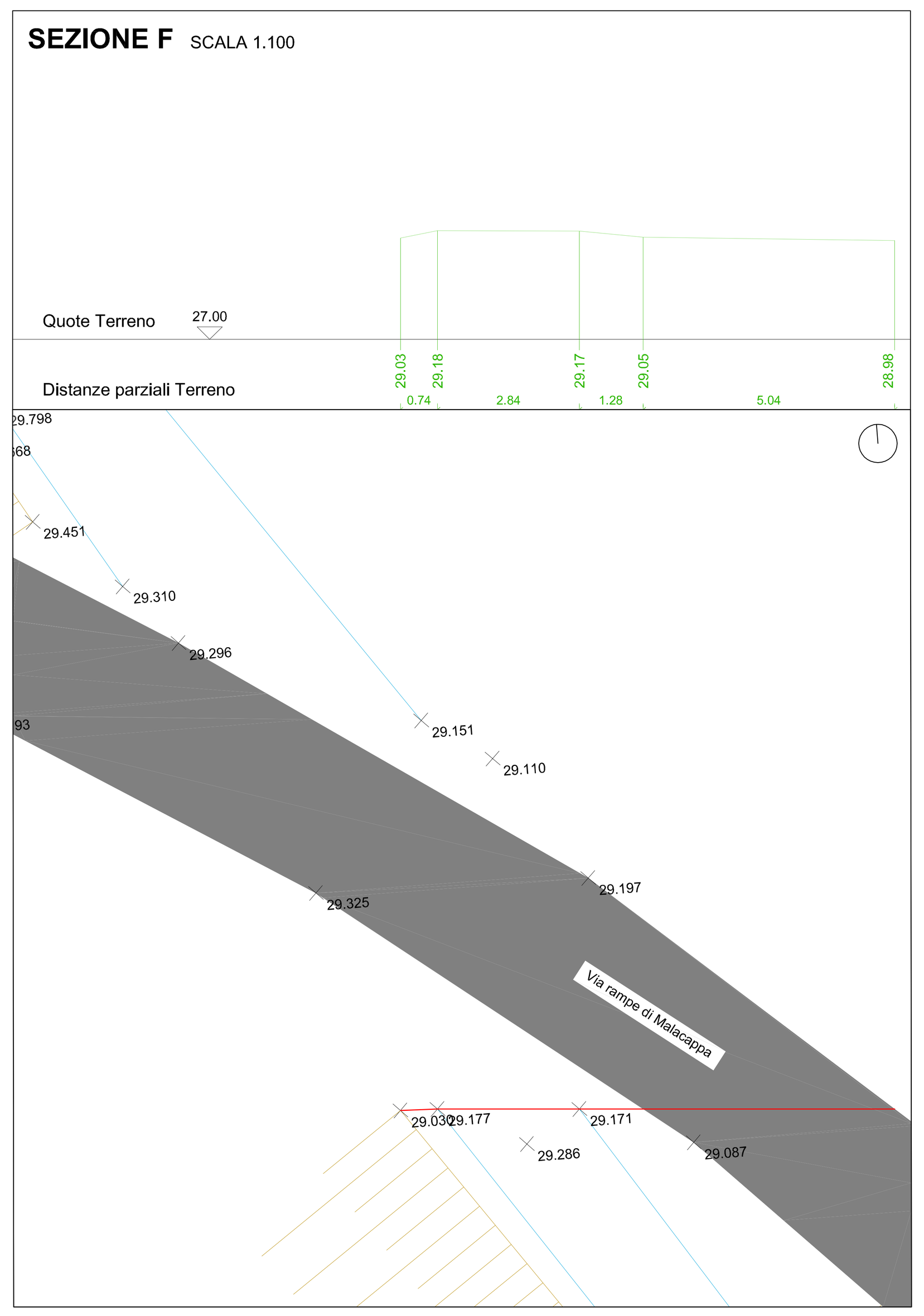

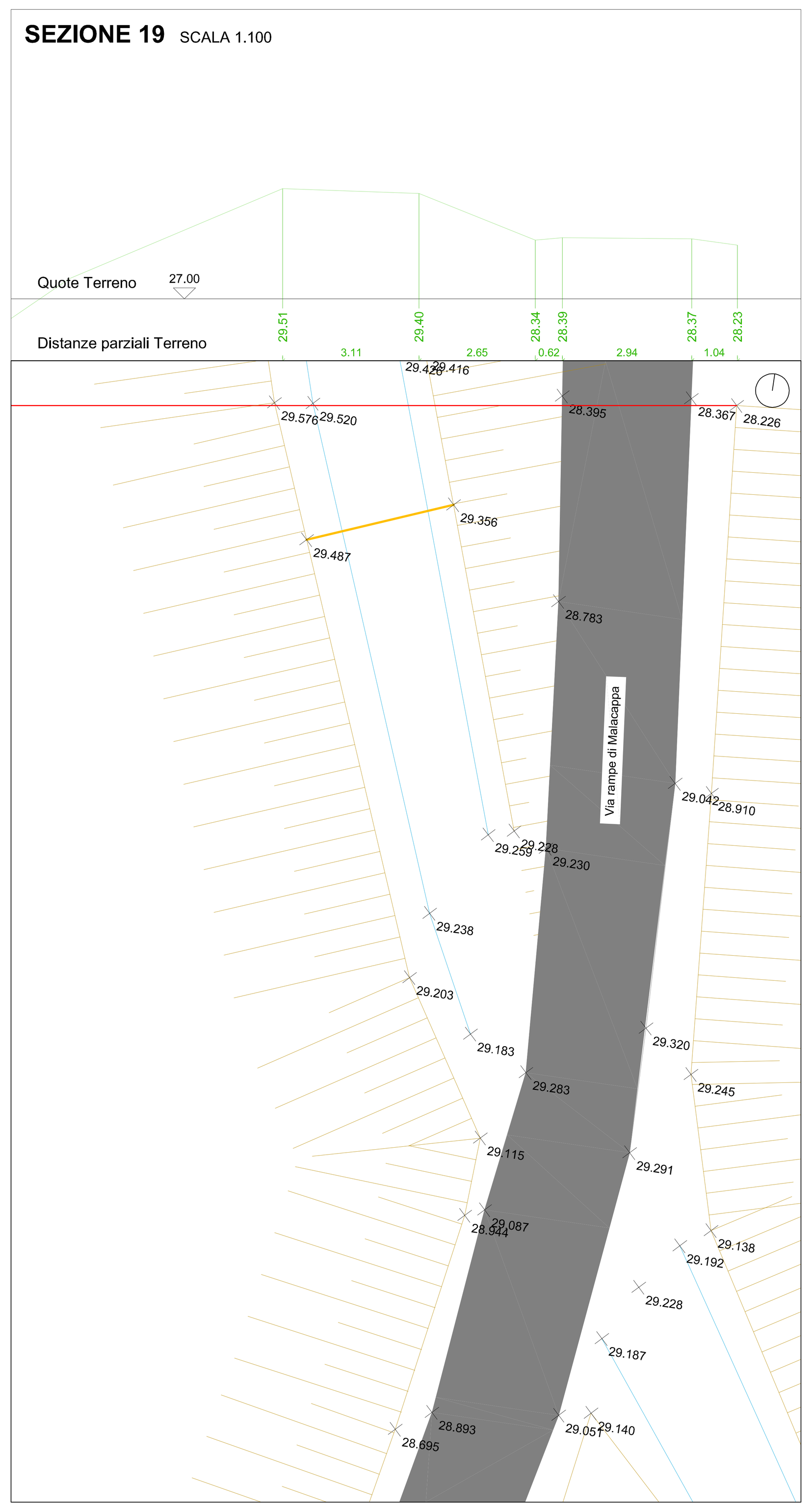

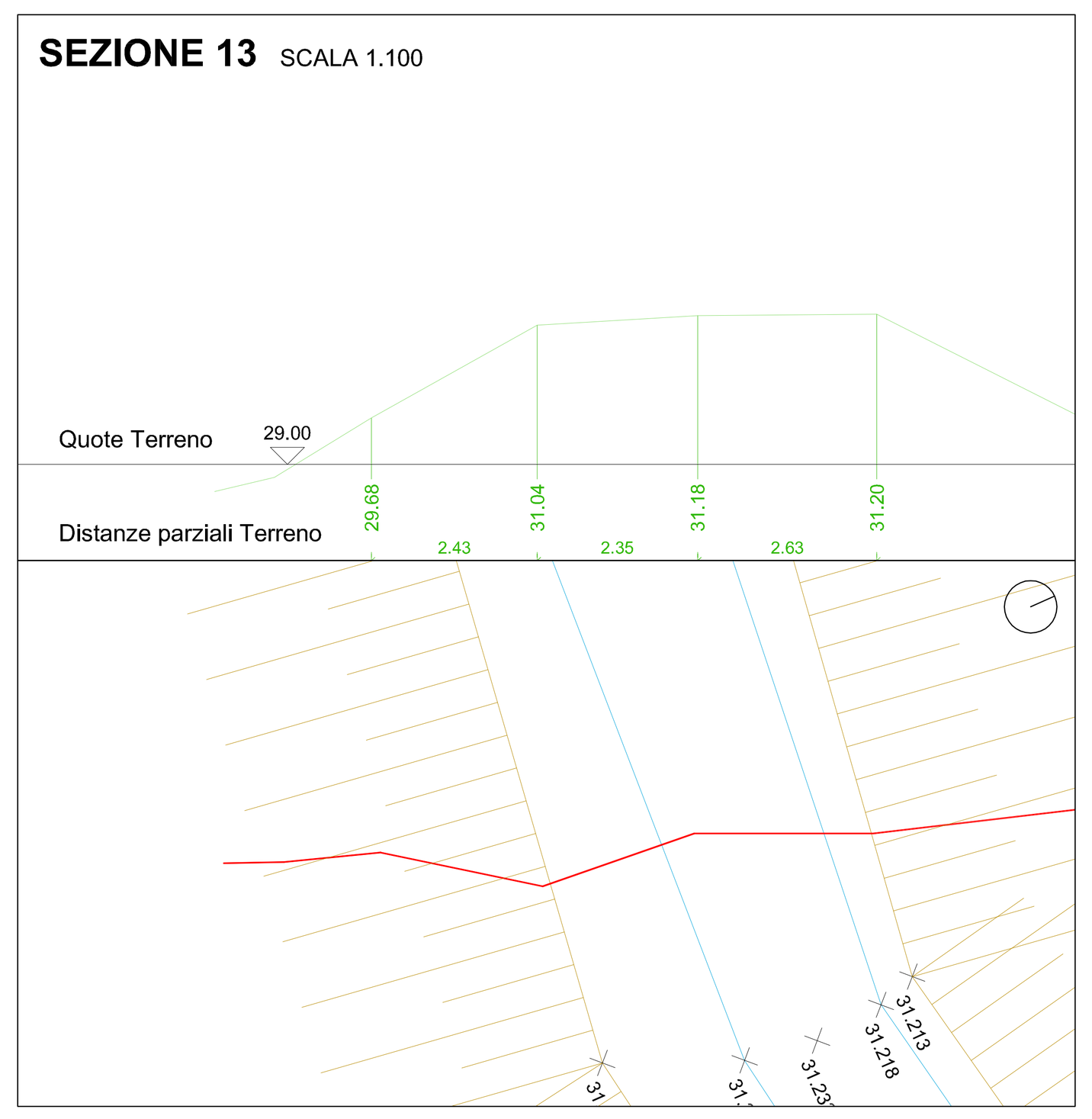

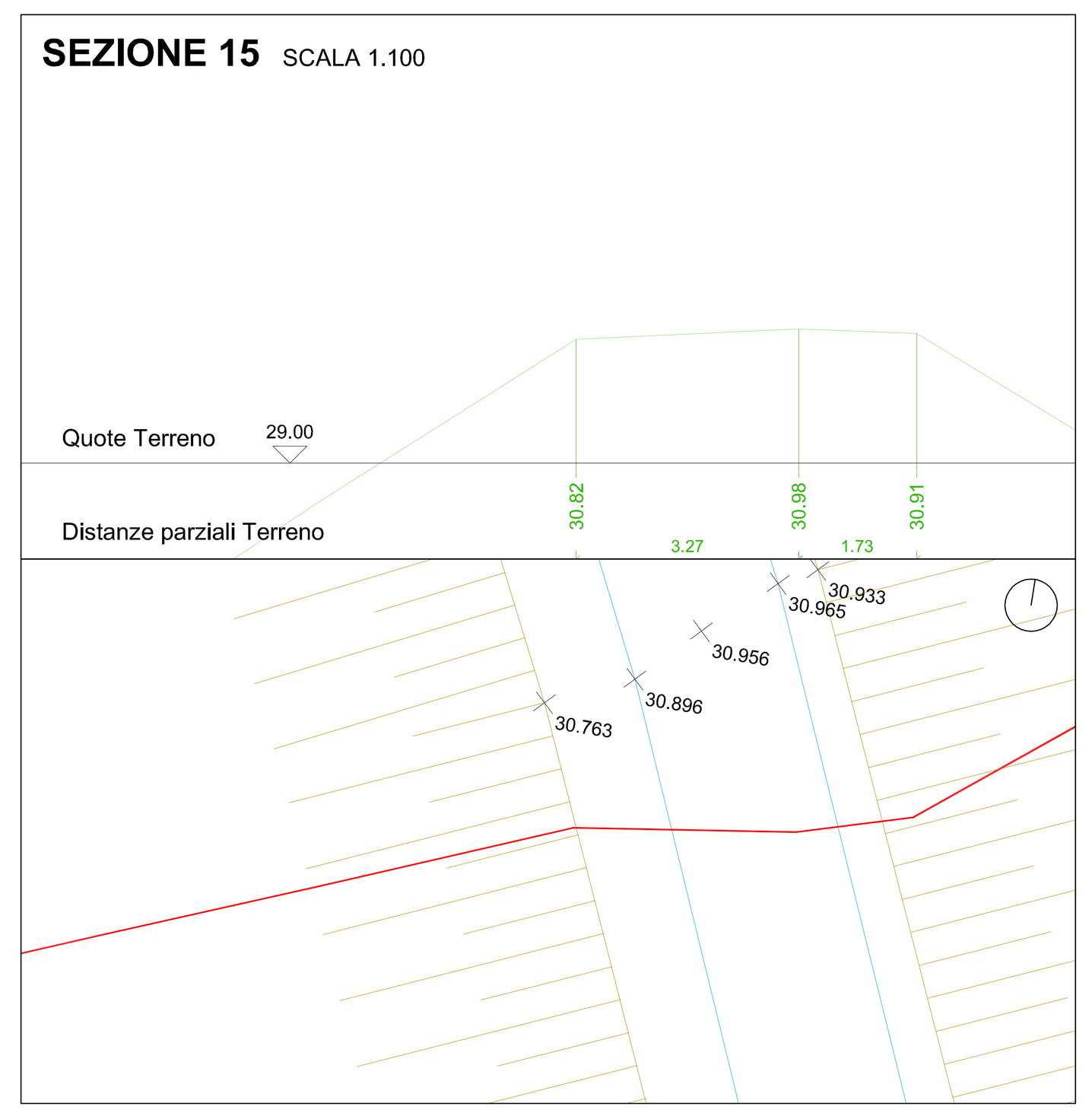

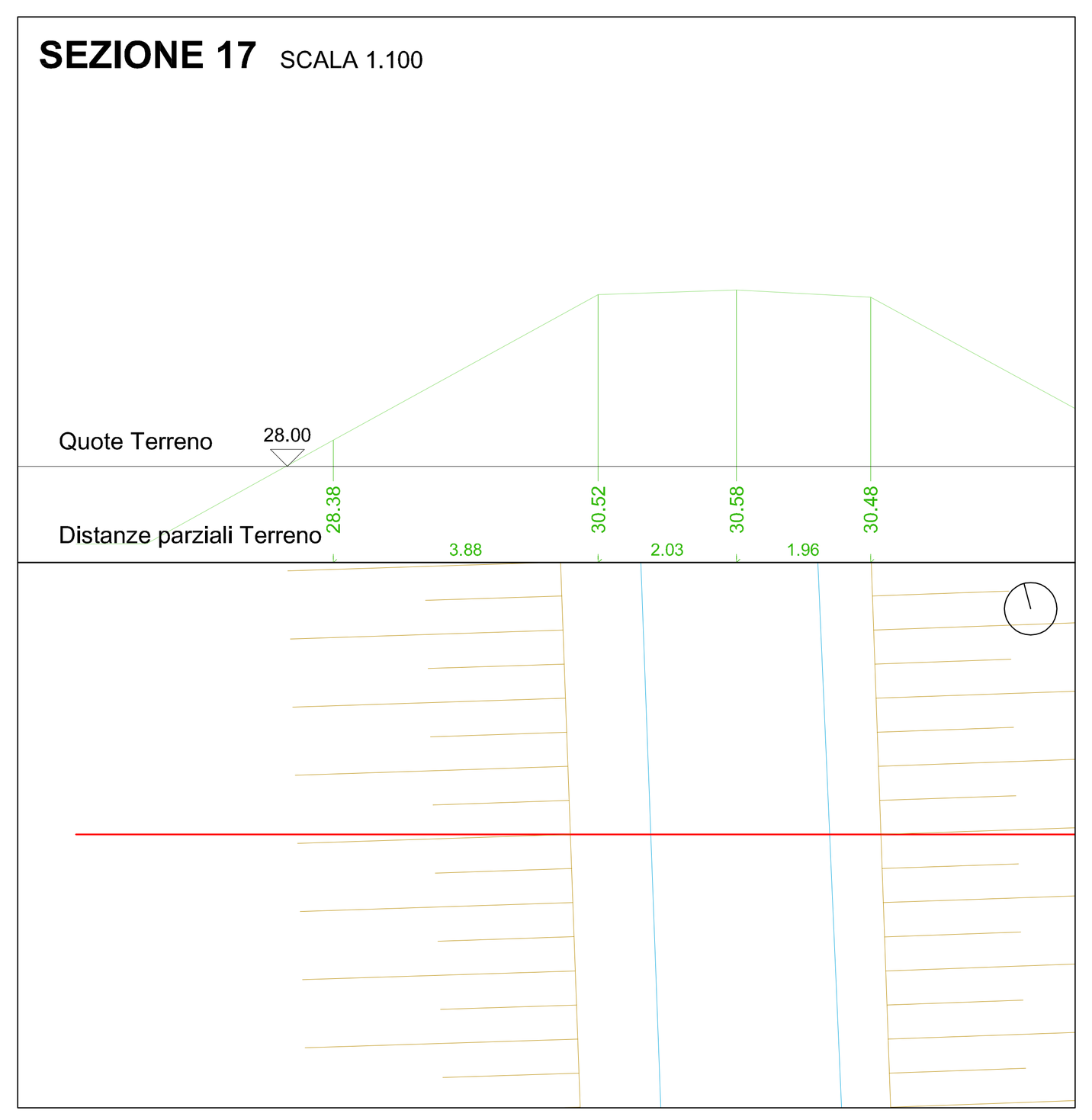

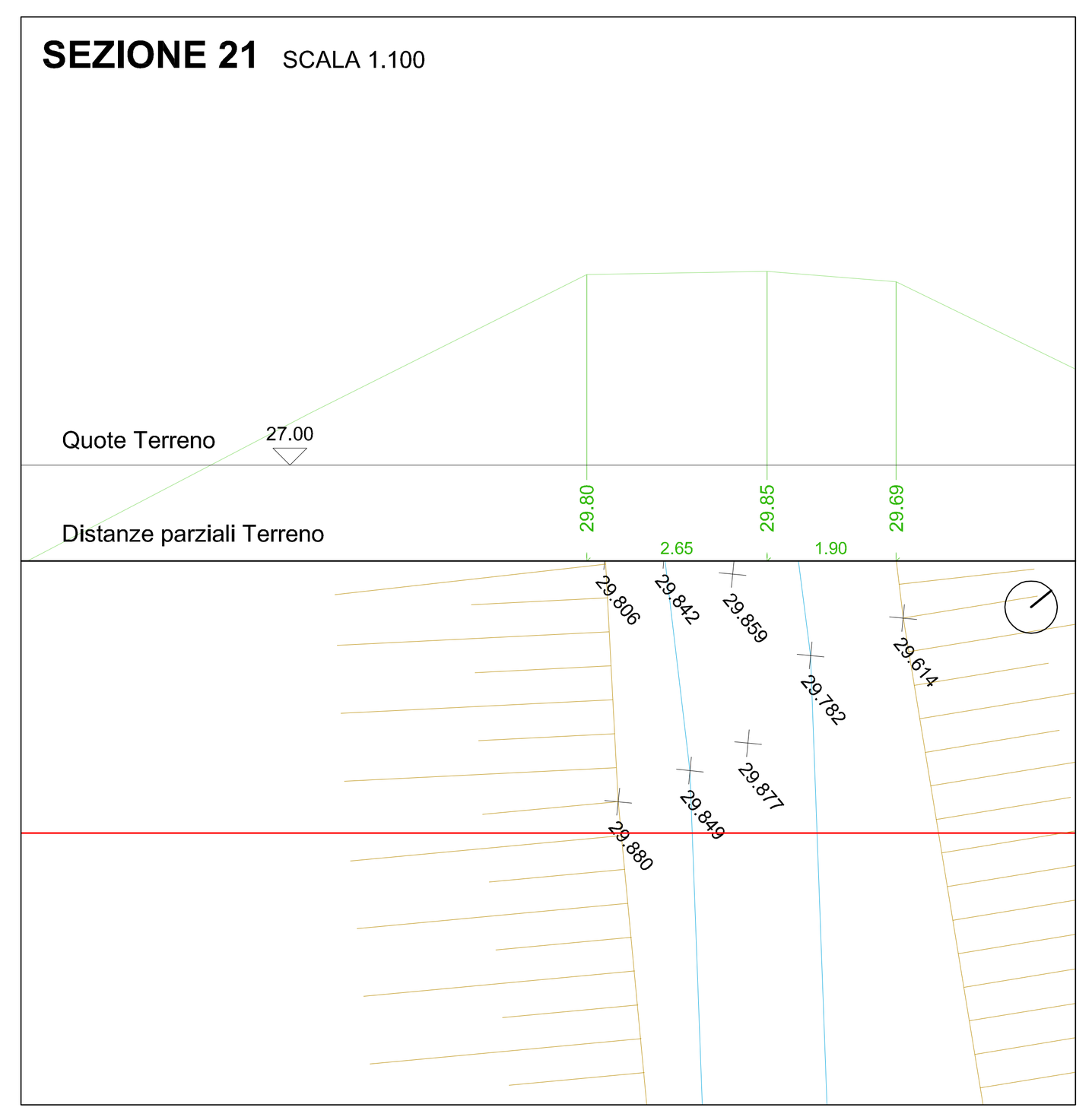

NOTE:
a) Tutte le quote altimetriche e planimetriche dovranno essere riverificate in sede di esecuzione delle opere;
b) L'asse centrale del tracciato della ciclovia deve corrispondere all'asse centrale della testa dell'argine su cui è realizzato, eventuali discordanze dagli elaborati dovranno essere discusse con la DL;
c) Per quanto attiene l'impiantistica si vedano gli elaborati specifici;
d) Tutte le dimensioni vanno riverificate in sede di tracciamento e di predisposizione dei capisaldi di edifici, cordoli, percorsi e strade.
e) Direzione delle sezione corrispondente allo scorrimento dell'acqua del fiume.

Legenda

- linea di sezione
- ciglio scarpata
- piede scarpata
- ciglio strada
- ciglio tratturo
- sbarra
- quote rilievo
- scarpata
- strada afaltata esitente
- strada bianca