LOCALITÀ

UNIONE RENO GALLIERA

Città Metropolitana di Bologna

DESCRIZIONE DEI LAVORI

PROGETTO ESECUTIVO

Percorso ciclopedonale
lungo il fiume Reno

SPAZIO RISERVATO ALL'UFFICIO TECNICO

COMMITTENTE / PROPRIETÀ;

UNIONE RENO GALLIERA
Via Luigi Fantinelli, 4
40016 San Giorgio di Piano (BO)

Responsabile unico del procedimento
Ing., Antonio Perilore

FIRMA E TIMBRO;

PROGETTO ARCHITETTONICO;

RP Studio Architetti Associati

Via del sostegno,7
40131 Bologna
C.F. / P.Iva 03219181207

Arch. Marco Filippucci
Arch. Francesco Cabolari
Arch. Andrea Fiorini

FIRMA E TIMBRO;

OGGETTO DELLA TAVOLA

Dettaglio attraversamento zona SP3

ELABORATO NUMERO **A_pr_09**

SCALA **1:100 - 1:20**

PROTOCOLLO;	FASE DI LAVORO;	FILE:	DATA:
	PROGETTO ESECUTIVO	**211014 progetto.dwg**	19 ottobre 2021

Legenda

- linea di sezione
- ciglio scarpata
- piede scarpata
- ciglio strada
- ciglio tratturo
- sbarra
- quote rilievo
- scarpata
- percorso ciclovia in misto stabilizzato
- strada afaltata esitente
- strada bianca

NOTE:
a) Tutte le quote altimetriche e planimetriche dovranno essere riverificate in sede di esecuzione delle opere;
b) L'asse centrale del tracciato della ciclovia deve corrispondere all'asse centrale della testa dell'argine su cui è realizzato, eventuali discordanze dagli elaborati dovranno essere discusse con la DL;
c) Per quanto attiene l'impiantistica si vedano gli elaborati specifici;
d) Tutte le dimensioni vanno riverificate in sede di tracciamento e di predisposizione dei capisaldi di edifici, cordoli, percorsi e strade.
e) Direzione delle sezione corrispondente allo scorrimento dell'acqua del fiume.

DETTAGLIO SEGNALETICA VERTICALE SCALA 1.20



DETTAGLIO GRADINO SCALA 1.20

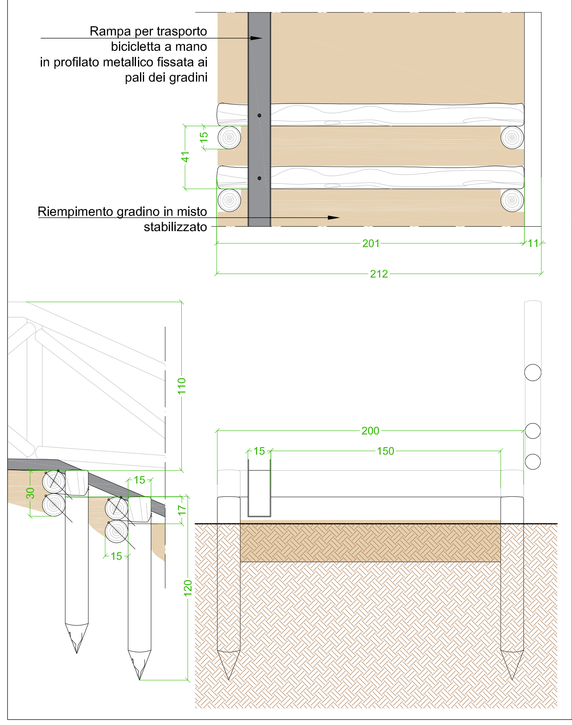
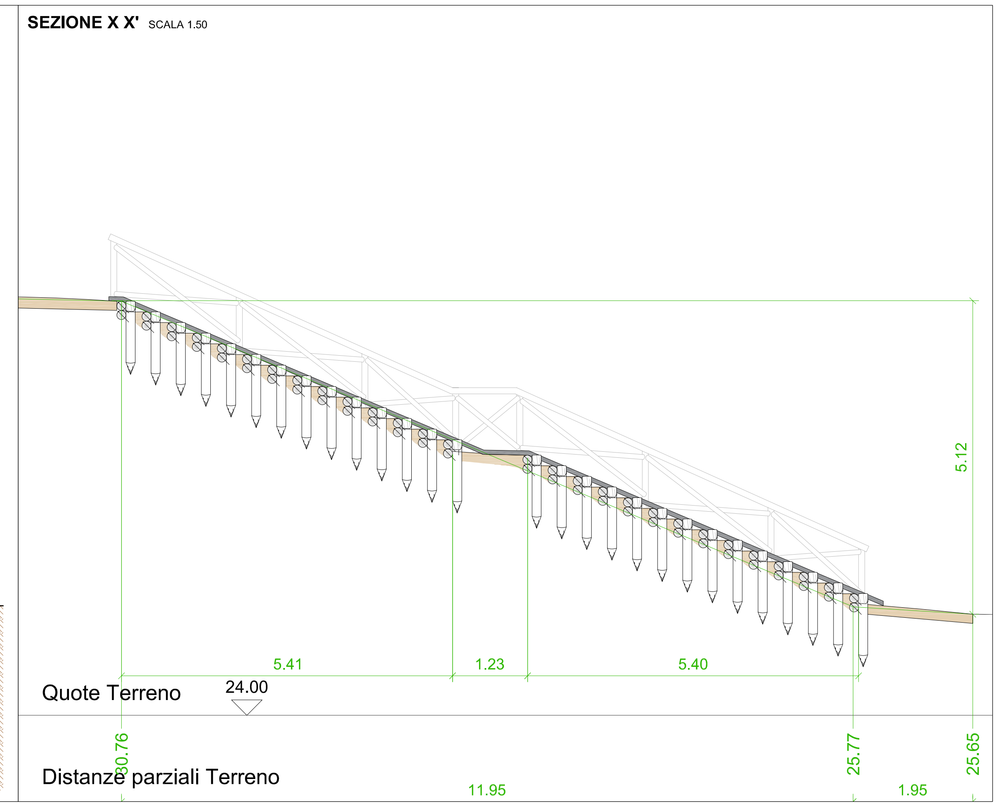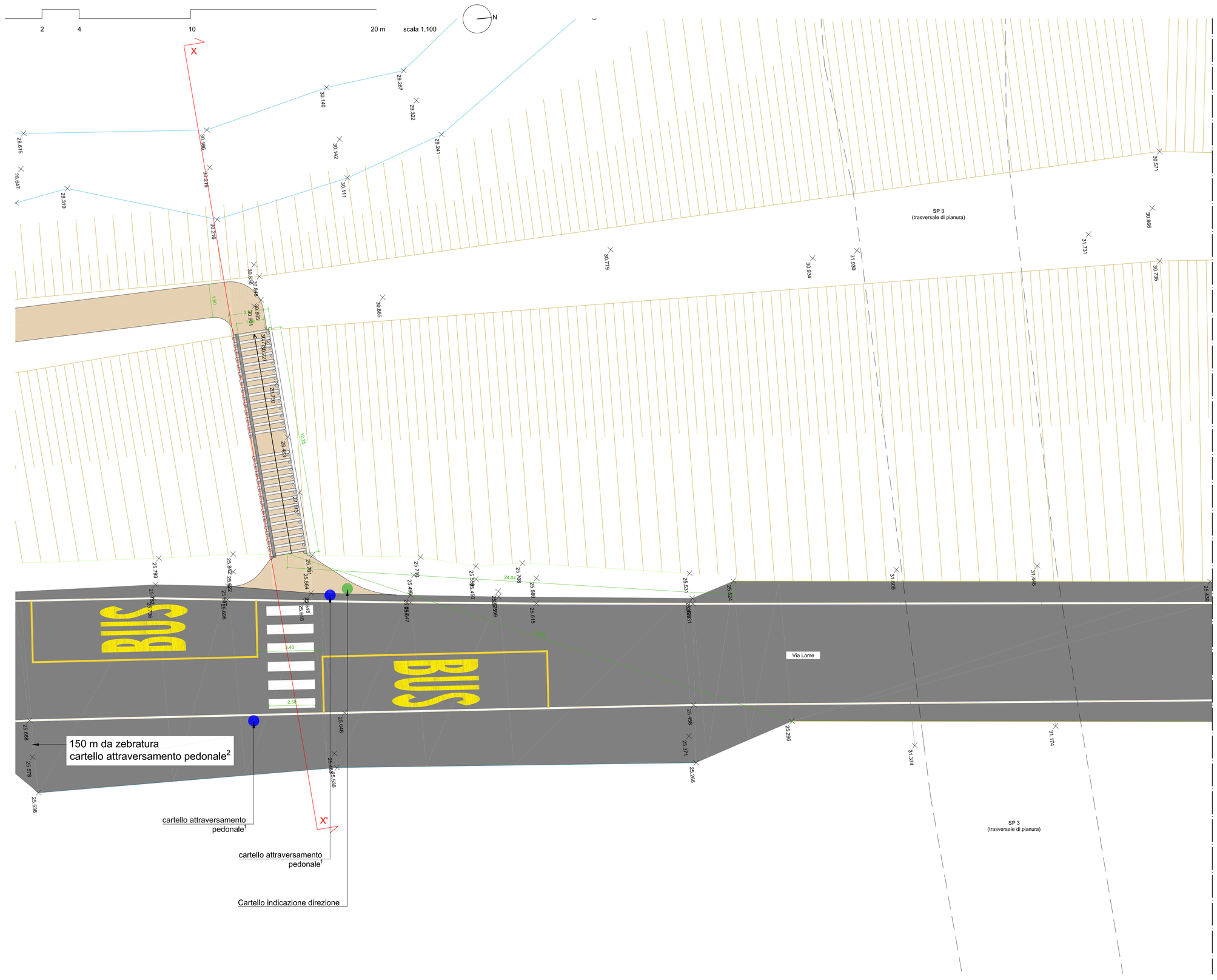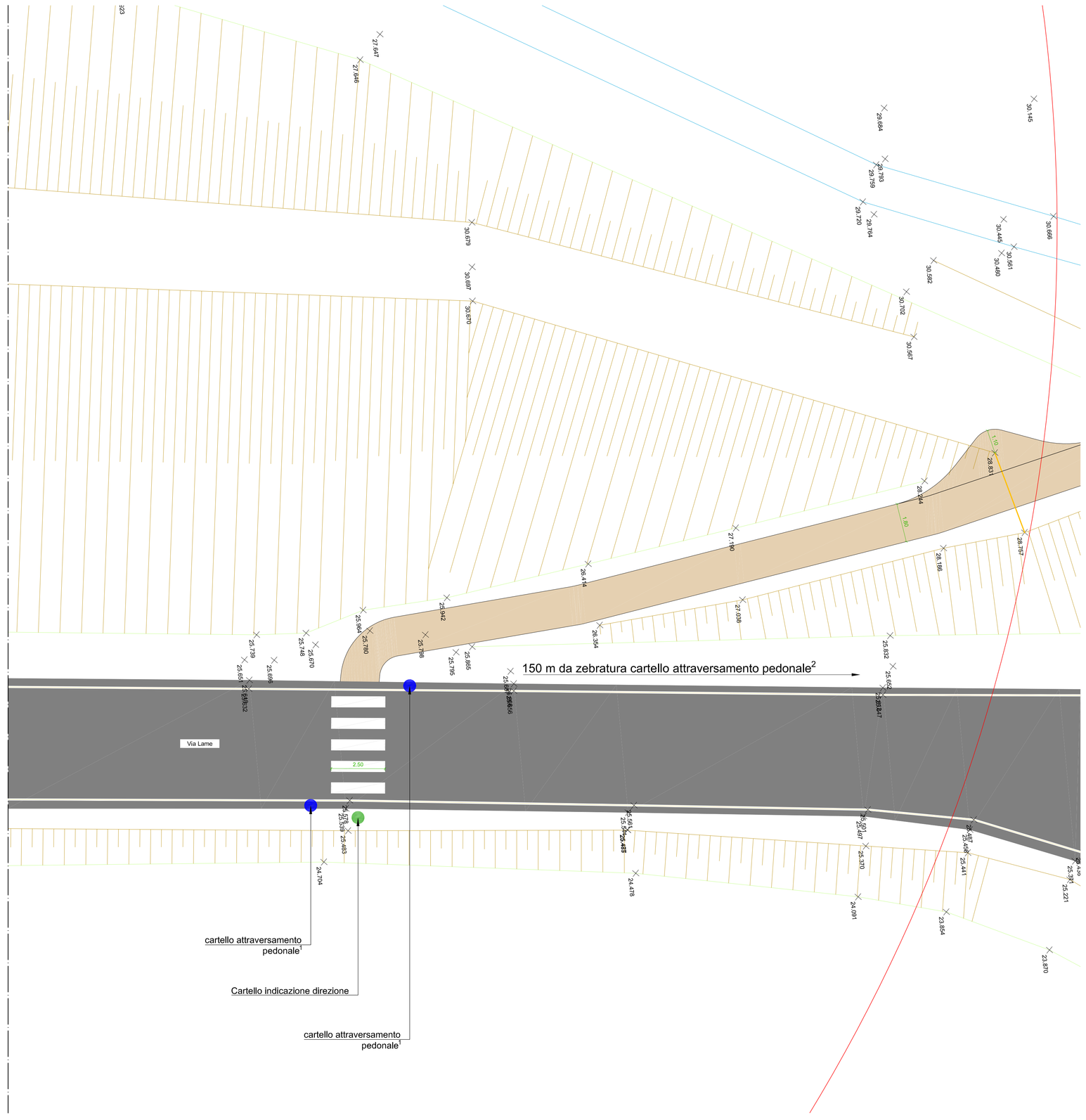
SEZIONE X X' SCALA 1.50