LOCALITÀ

UNIONE RENO GALLIERA

Città Metropolitana di Bologna

DESCRIZIONE DEI LAVORI

PROGETTO ESECUTIVO

Percorso ciclopedonale
lungo il fiume Reno

SPAZIO RISERVATO ALL'UFFICIO TECNICO

COMMITTENTE / PROPRIETÀ:

UNIONE RENO GALLIERA
Via Luigi Fantinelli, 4
40016 San Giorgio di Piano (BO)

Responsabile unico del procedimento
Ing. Antonio Peritore

FIRMA E TIMBRO:

PROGETTO ARCHITETTONICO:

RP Studio Architetti Associati

Via del sostegno,7
40131 Bologna
C.F. / P.Iva 03219181207

Arch. Marco Filippucci
Arch. Francesco Calzolari
Arch. Andrea Fiorini

FIRMA E TIMBRO:

OGGETTO DELLA TAVOLA

Tratto 04

ELABORATO NUMERO **A_pr_04**

SCALA **1:5000 - 1:100**

PROTOCOLLO:	FASE DI LAVORO:	FILE:	DATA:
	PROGETTO ESECUTIVO	**211014 progetto.dwg**	19 ottobre 2021

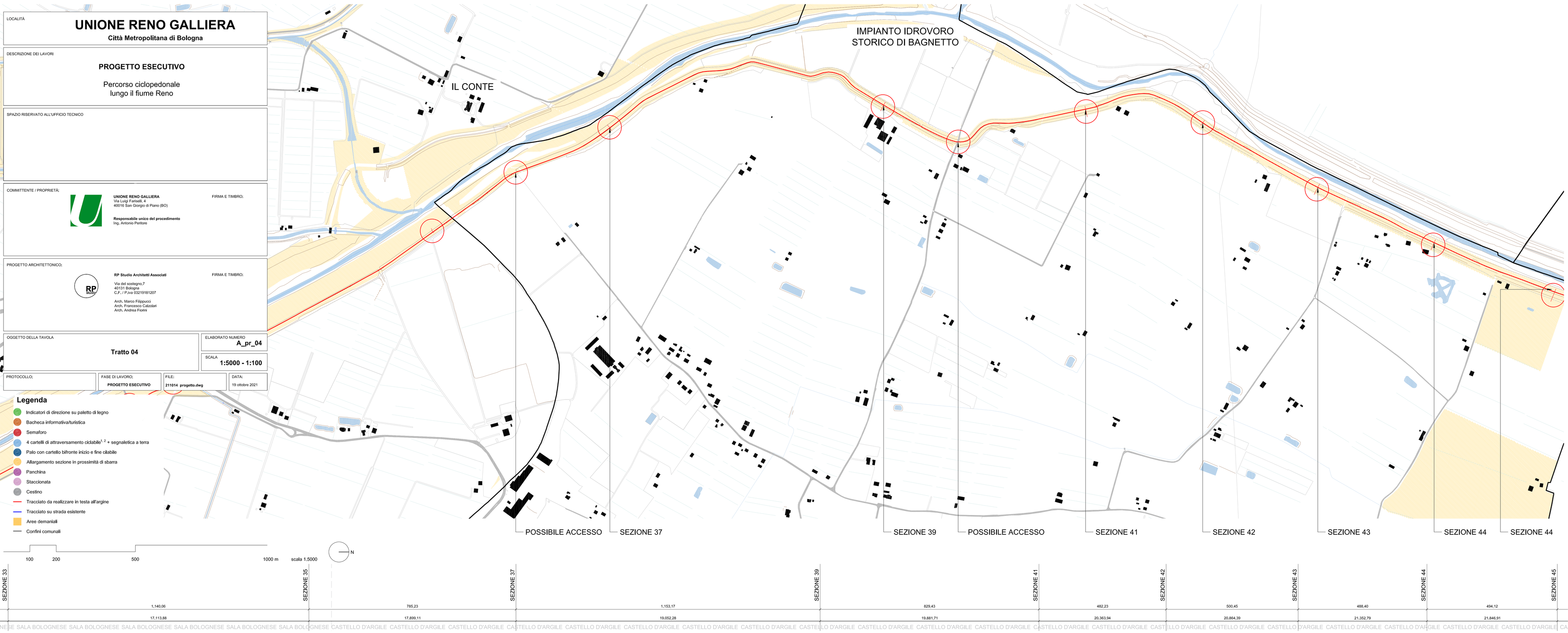

DETTAGLIO ARREDI SOSTE SCALA 1.20

Portarifiuti a palo Rivestito in legno

Classico portarifiuti, con cesto in acciaio zincato rivestito in legno, Si inserisce bene in ogni parco o area attrezzata.
Costituito da un cestino cilindrico in lamiera spessore 3 mm d'acciaio zincato a caldo perforato (per lo scolo dell'acqua), rivestito da mezzi tondi Ø 60 mm in legno con teste smussate, diametro max Ø 35 cm completo di staffa di aggancio in acciaio zincato per il fissaggio al montante Ø 8 cm di sostegno.
Capacità 30 litri, Va interrato o cementato a terra, altezza fuori terra 80cm.

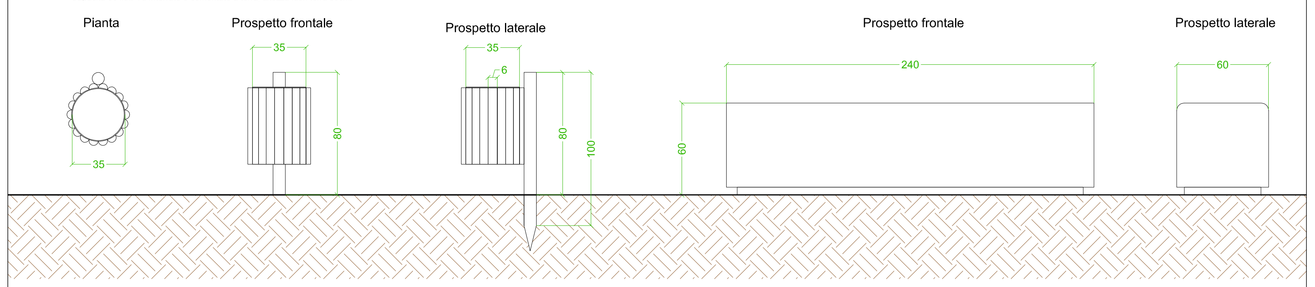

Panca in cemento colorato in massa, con finitura acidata e impermeabilizzata.

Blocco di calcestruzzo lineare, si distingue per la sezione superiore dei bordi arrotondati
L'installazione è semplicemente in appoggio su terreno compattato.
Dimensioni : 240 x 60 x 45, 1,200kg

Staccionata a Croce S. Andrea

Staccionata interamente realizzata in legno di pino Russo massiccio trattato in autoclave classe 4 come protezione per uso esterno.
Dati tecnici:
altezza dei piantoni 150 cm totali
lunghezza delle campate 200 cm circa
diametro dei piantoni e cominnano 10 cm
diametro delle diagonali 8 cm

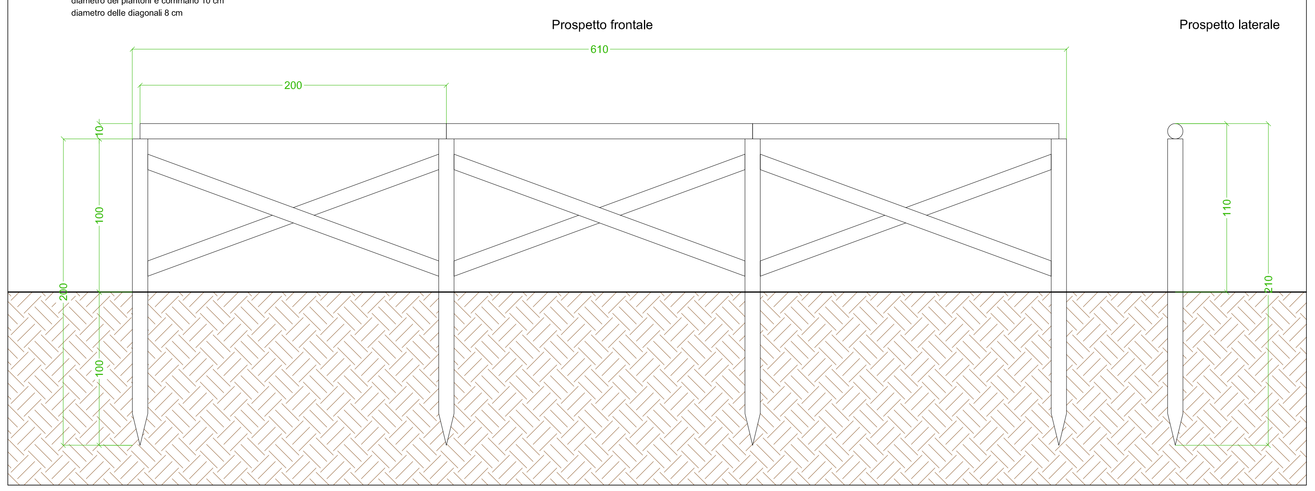

SEZIONE 37 SCALA 1.100

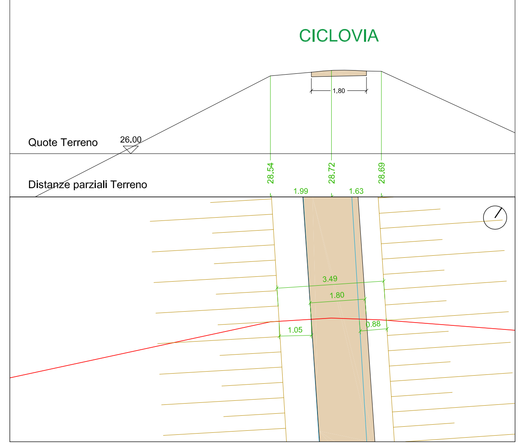

SEZIONE 39 SCALA 1.100

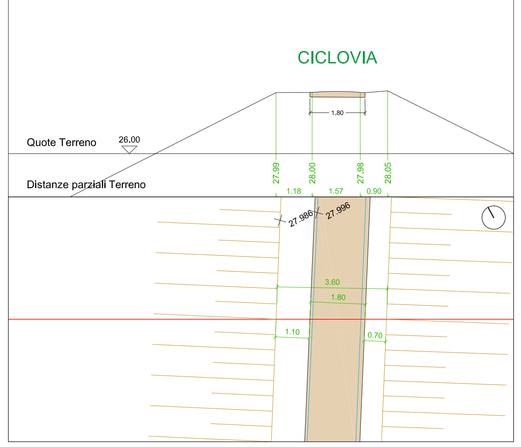

SEZIONE 41 SCALA 1.100

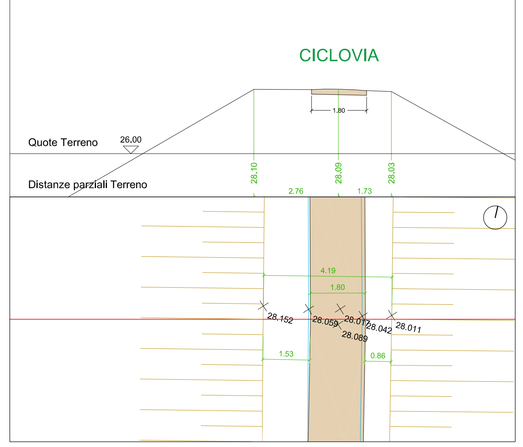

SEZIONE 42 SCALA 1.100

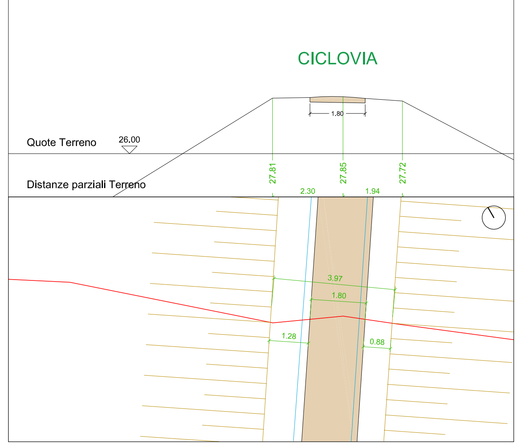

SEZIONE 43 SCALA 1.100

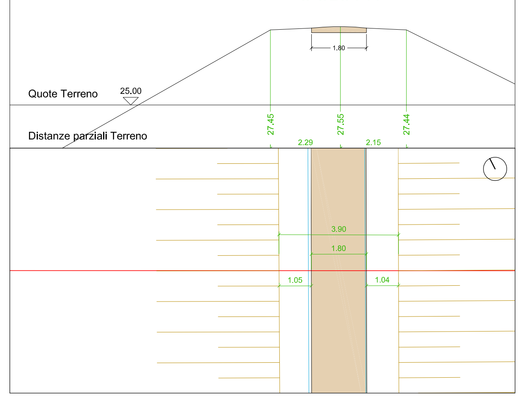

SEZIONE 44 SCALA 1.100

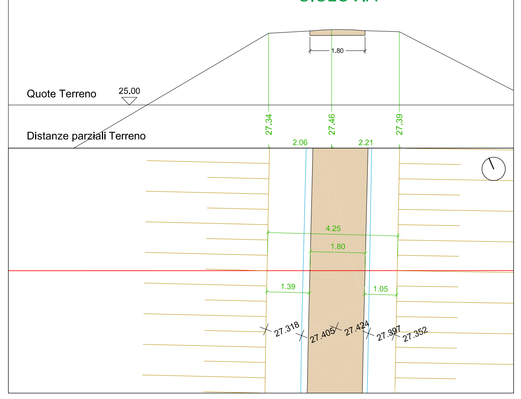

SEZIONE 45 SCALA 1.100

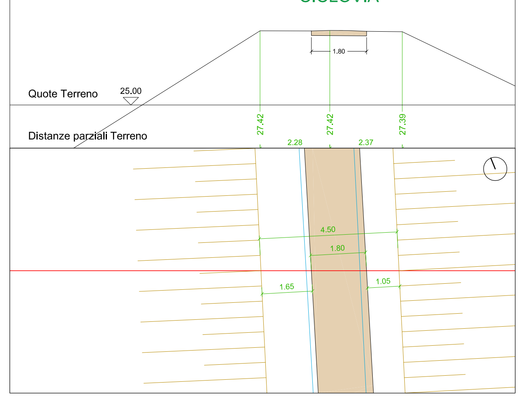

Legenda

- linea di sezione
- ciglio scarpata
- piede scarpata
- ciglio strada
- ciglio tratturo
- sbarra
- quote rilievo
- scarpata
- percorso ciclovia in misto stabilizzato
- strada afaltata esitente
- strada bianca

NOTE:
a) Tutte le quote altimetriche e planimetriche dovranno essere riverificate in sede di esecuzione delle opere;
b) L'asse centrale del tracciato della ciclovia deve corrispondere all'asse centrale della testa dell'argine su cui è realizzato, eventuali discordanze dagli elaborati dovranno essere discusse con la DL;
c) Per quanto attiene l'impiantistica si vedano gli elaborati specifici;
d) Tutte le dimensioni vanno riverificate in sede di tracciamento e di predisposizione dei capisaldi di edifici, cordoli, percorsi e strade.
e) Direzione delle sezione corrispondente allo scorrimento dell'acqua del fiume.