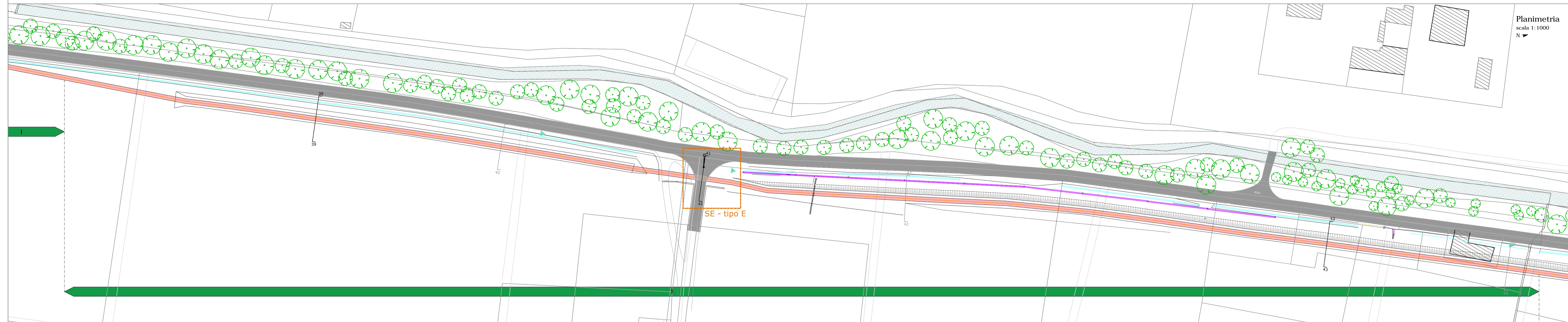


Legenda di progetto


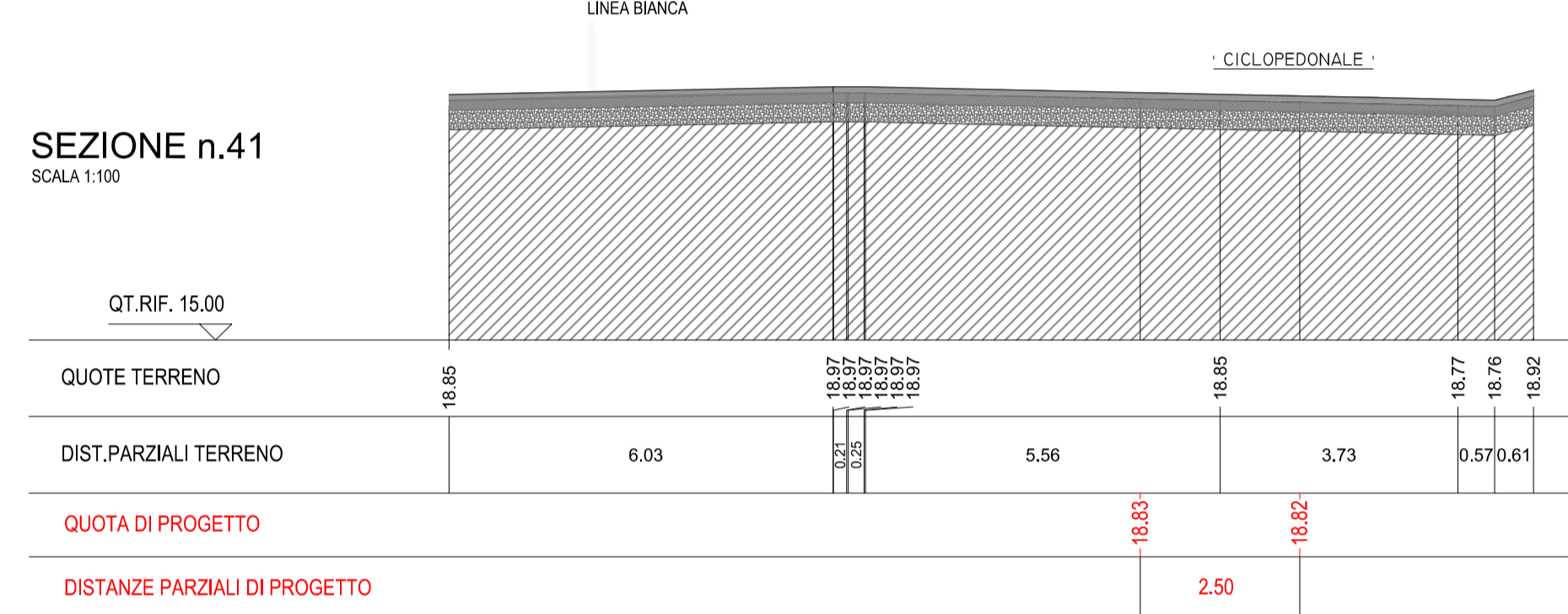
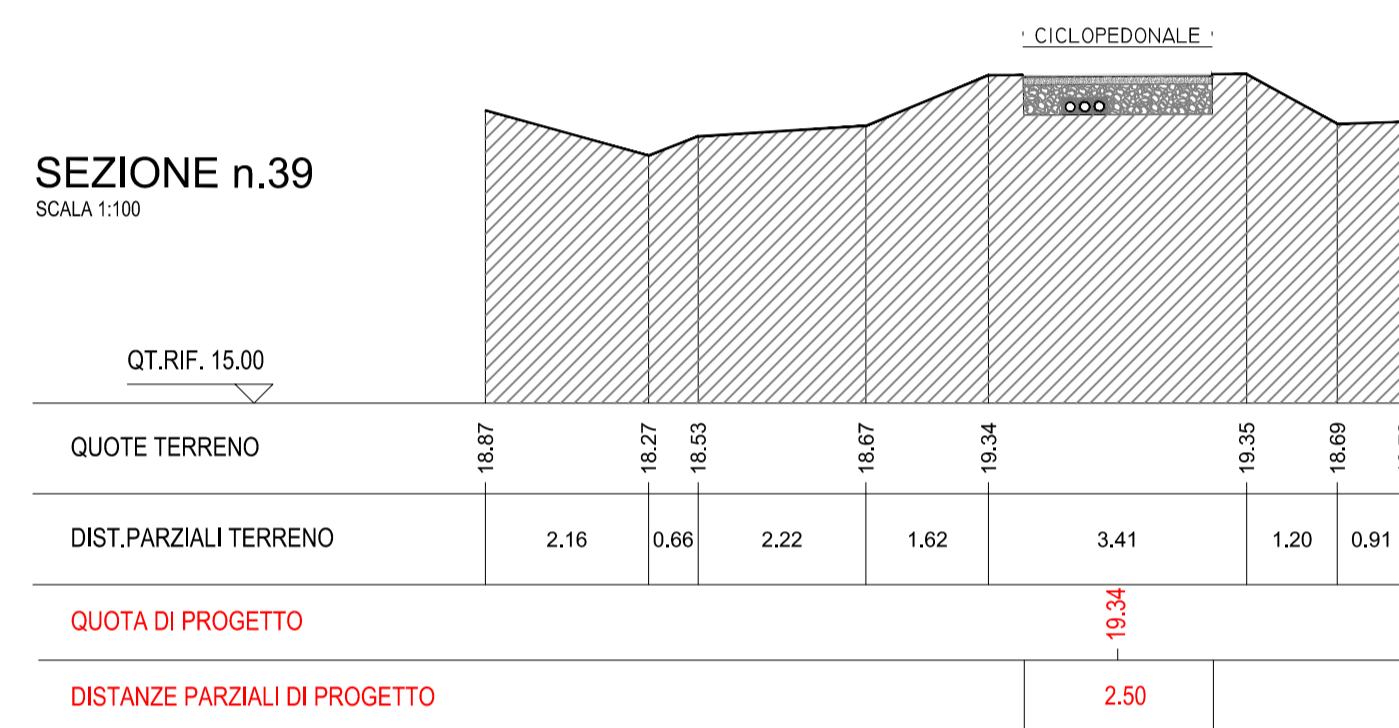
- pista ciclabile esistente
- percorso pedonale/marciapiede esistente
- sede stradale in asfalto
- muricci e cordonate
- rete metallica
- pavimentazione in cemento
- edifici esistenti
- alberature esistenti
- siepi esistenti
- fosso di guardia di progetto
- chiusini generici
- caditoie stradali in calcestruzzo
- fermata autobus
- lampioni alti
- lampioni da spostare
- cartelli stradali e/o pubblicitari esistenti
- cartelli stradali e/o pubblicitari da spostare
- demolizioni
- percorso manutenzione canale esistente



Monografia
Castello - Bentivoglio

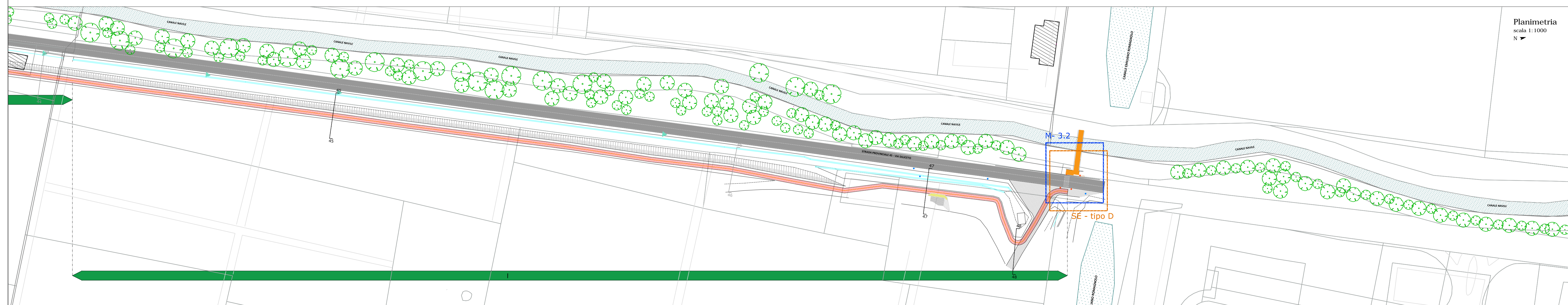
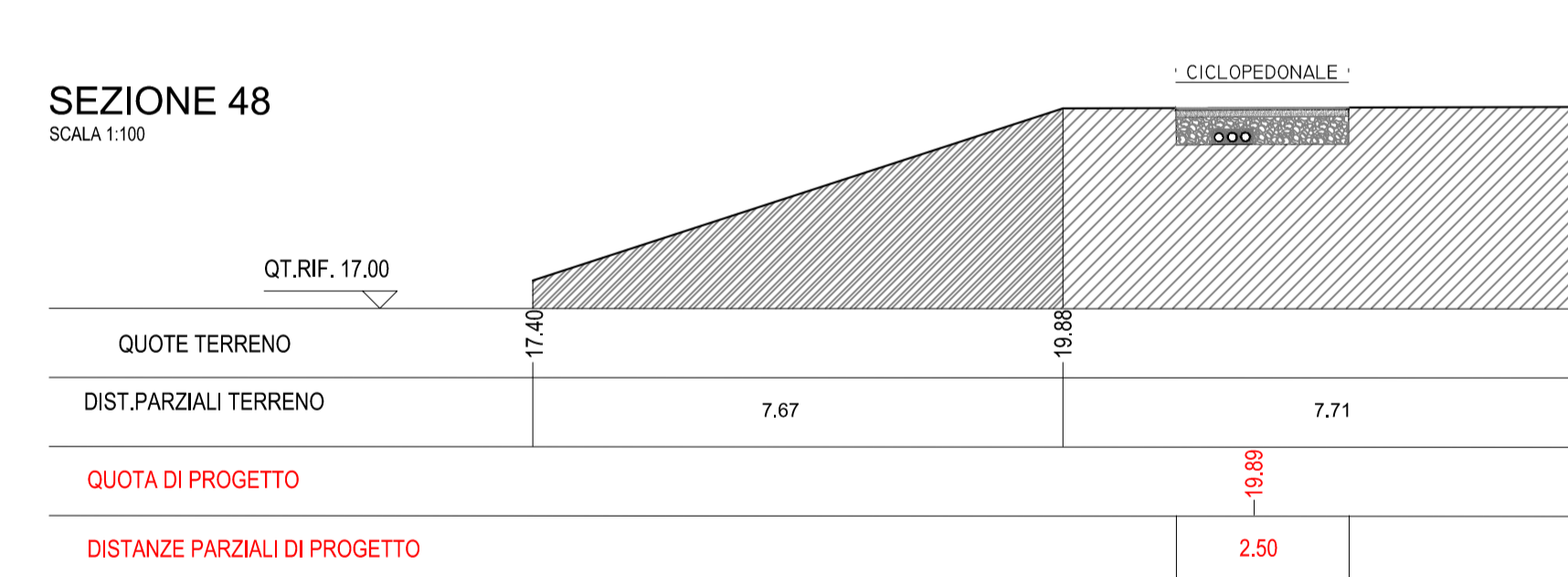
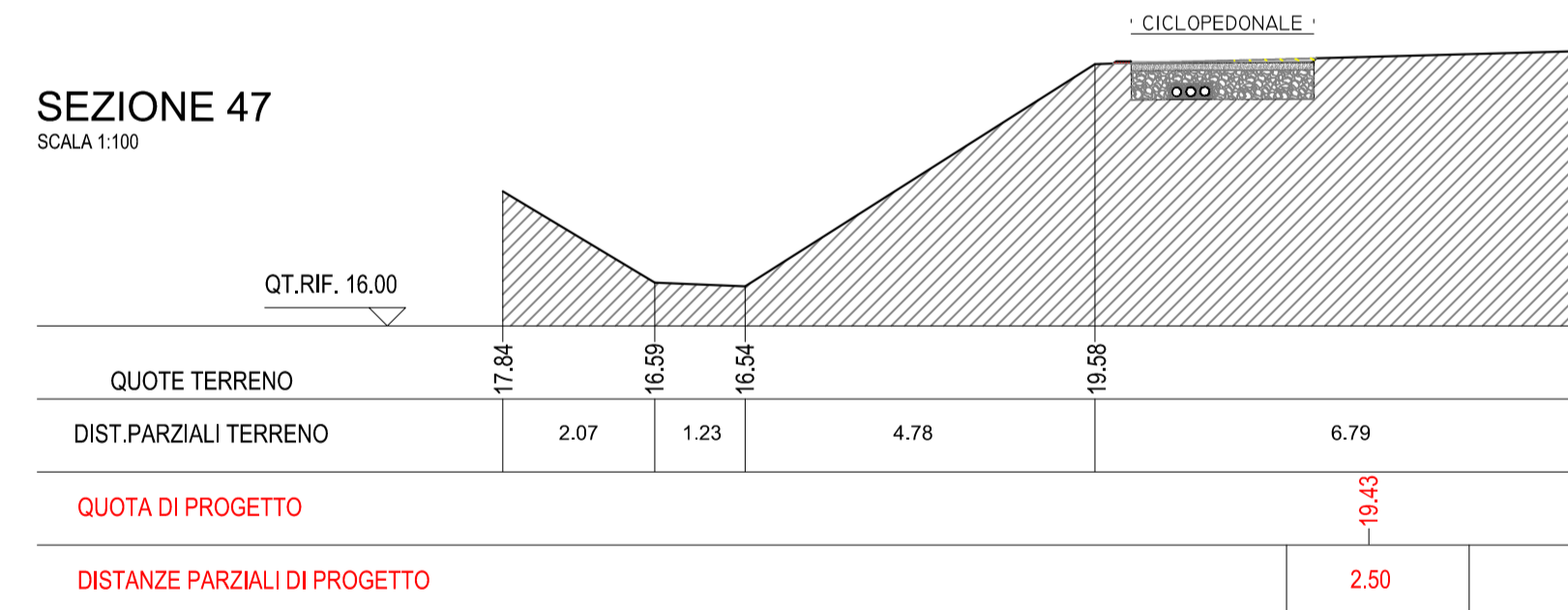
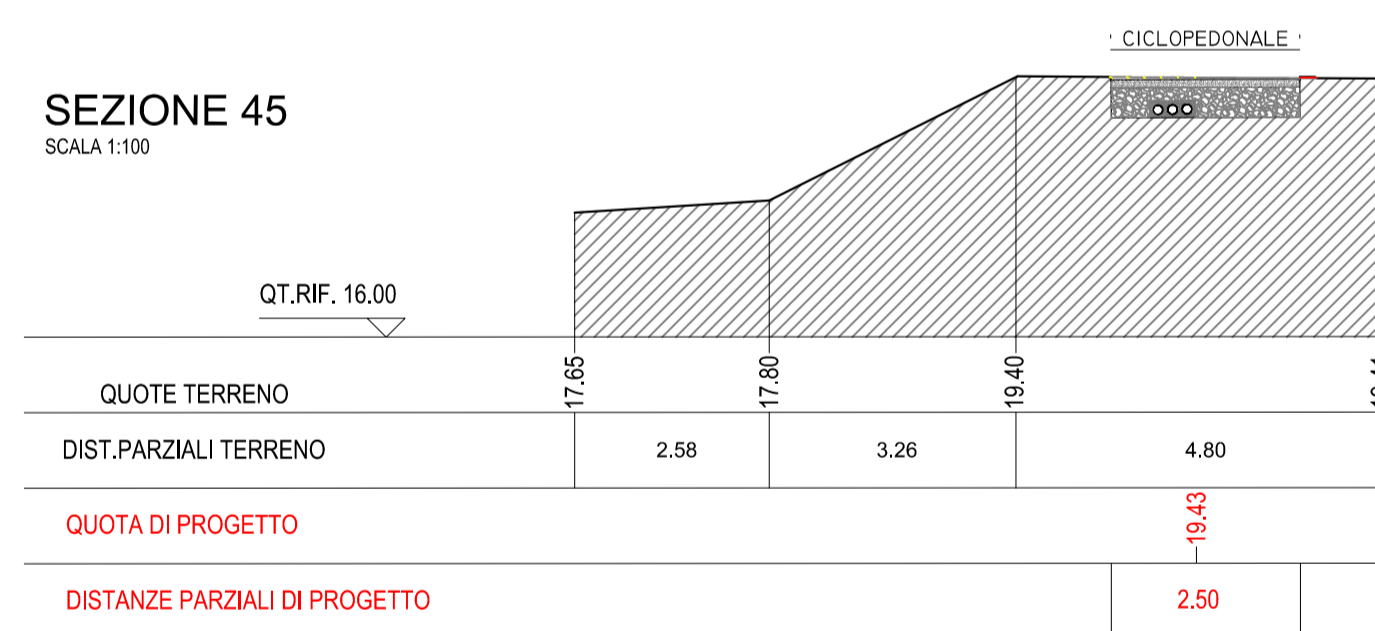


Planimetria
scala 1:1000



LEGENDA TRATTI OMOGENEI

- A Tratto con fosso campestre da spostare e cordolo spartitraffico
- A' Tratto senza cordolo spartitraffico
- B Tratto con tubazione esistente
- B' Tratto tipo B con fosso esistente
- C Tratto su fosso da tombare
- D Tratto con demolizione di recinzioni/muretti
- D' Tratto tipo D con tubazione esistente
- E Tratto con restringimento pista
- E' Tratto tipo E con tubazione esistente
- F Tratto con cordonata di contenimento del terreno
- G Tratto con rimozione siepi
- G' Tratto tipo G con tubazione esistente
- H Tratto tra fosso di guardia e fosso campestre
- I Tratto extraurbano senza cordolo
- L Tratto urbano senza cordolo
- M Tratto extraurbano con pavimentazione a basso impatto ambientale
- N Tratto pista provvisoria in sterrato
- N' Tratto pista provvisoria su sede stradale carrabile esistente
- O Tratto strada esistente con rifacimento tappeto e cavidotti
- O' Tratto strada esistente con rifacimento tappeto



Planimetria
scala 1:1000

CITTÀ METROPOLITANA DI BOLOGNA

Bando per la riqualificazione e la sicurezza delle periferie (DPCM 25/05/2016)

Convergenze Metropolitane BOLOGNA

Progetti per la riqualificazione urbana e la sicurezza delle periferie della città metropolitana di Bologna

"Convergenze Metropolitane Bologna: Asse ciclo-pedonale metropolitano Reno Galliera" in Comuni di Argelato, Bentivoglio, Castello d'Argile, Castel Maggiore, Galliera, Pieve di Cento, San Giorgio di Piano, San Pietro in Casale, nell'ambito del programma straordinario di intervento per la riqualificazione urbana e la sicurezza delle periferie della Città metropolitana di Bologna

UNIONE RENO GALLIERA

TRATTO 3 PROGETTO DEFINITIVO

P3.4 PROGETTO: planimetria, sezioni, particolari

RTP	Gruppo	Cooproggettati	Doc. Architetto	File	Data creazione	Disegnato da
04/05/2017	04/05/2017	04/05/2017	04/05/2017	04/05/2017	04/05/2017	04/05/2017

Team di progetto:
 arch. Renato Da Re
 arch. Nicola Scaramuzzi
 arch. Paolo Di Biagio Salerno
 arch. Alessandro Piacuoli
 arch. Paolo Ghirelli
 arch. Edoardo Bocci
 arch. Edoardo Filippelli
 arch. Lorenza Ragnazzi

Comitato:
 UNIONE RENO GALLIERA
 arch. Antonio Perzone

Bologna, giugno 2017

Questo elaborato è di proprietà del RTP. Qualsiasi riproduzione o divulgazione anche parziale deve essere espressamente autorizzata dal capogruppo.