



Bando per la riqualificazione e la sicurezza delle periferie (DPCM 25/05/2016)



Progetti per la riqualificazione urbana e la sicurezza delle periferie della città metropolitana di Bologna

**"Convergenze Metropolitane Bologna: Asse ciclo-pedonale metropolitano Reno Galliera" in Comuni di Argelato, Bentivoglio, Castello d'Argile, Castel Maggiore, Galliera, Pieve di Cento, San Giorgio di Piano, San Pietro in Casale, nell'ambito del programma straordinario di intervento per la riqualificazione urbana e la sicurezza delle periferie della Città metropolitana di Bologna**



### PROGETTO DEFINITIVO

I 03

Estratti Strumenti Urbanistici vigenti

<b>RTP</b> Capogruppo:  Cooprogetti soc. coop. Via della Piaggiola 152, 06024 GUBBIO (PG) www.cooprogetti.it Mandante: <b>PARCIANELLO &amp; PARTNERS engineering s.r.l.</b> via G. Matteotti 30/d, 32016 ALPAGO (BL) www.studioparcianello.com Mandante:  Dalet Architettura Piazza S. Giovanni in Monte 6, 40124 (BO) www.daletarchitettura.com	Dati Archivio	File	Data creazione	Disegnato da
	Tecnico	Data stampa	Verificato da	Firma
	Il Responsabile del progetto Amm. Unico Parcianello & Partners Dir. Tecnico Parcianello & Partners Capo Commessa Cooprogetti			Arch. Lio Parcianello Arch. Renato Da Re Arch. Paolo Ghirelli

**Tecnici di Progetto**

Paolo Ghirelli  
634

Nicola Scaramuzzi  
1483 sez. A - ARCHITETTURA

Renato Da Re  
214

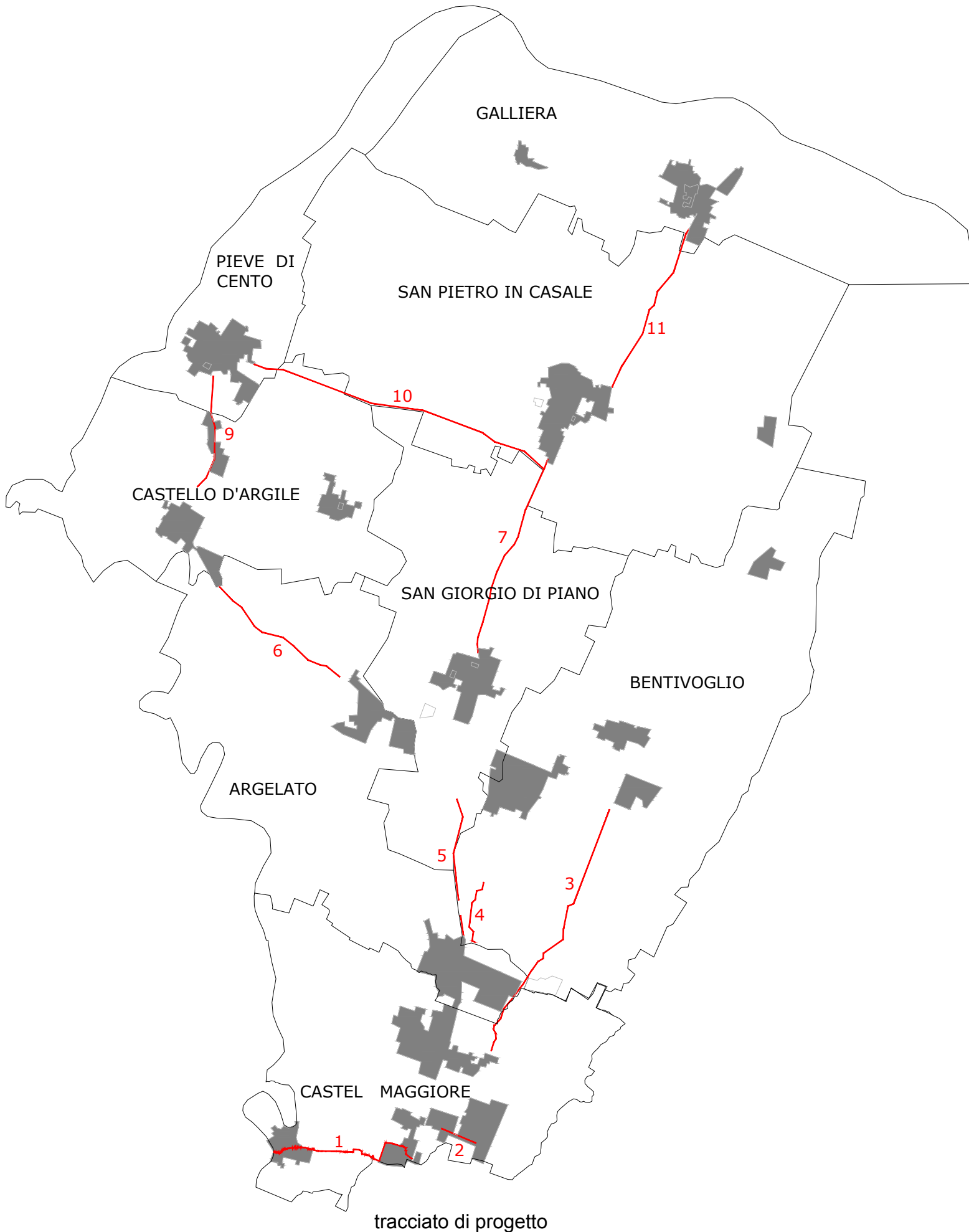
**Team di progetto:**  
 arch. Lio Parcianello  
 arch. Renato Da Re  
 arch. Nicola Scaramuzzi  
 arch. Fabio Biagio Salerno

ing. Alessandro Placucci  
 arch. Paolo Ghirelli  
 arch. Beatrice Bocci  
 ing. Edoardo Filippetti  
 ing. Lorena Ragnacci

Fabio Biagio Salerno  
1130 sez. A

Il Committente  
UNIONE RENO GALLIERA

Il Responsabile del Procedimento  
ing. Antonio Peritore



**SIMBOLOGIA**

- Territorio extracomunale
- SISTEMI CONDIZIONANTI**  
**Sistema delle unità di paesaggio (Art. 13)**
- Perimetro delle Sub-Unità di paesaggio
- Sub-Unità Dovo del Reno occidentale
- Sub-Unità Circa morfologica del Rio
- Sub-Unità Dossò della Galbera
- Sub-Unità Conca morfologica delle bonifiche storiche
- Sistema delle reti ecologiche (Art. 15)**
- Nodo ecologico complesso provinciale
- Nodo ecologico complesso provinciale (zone di particolare interesse naturalistico e paesaggistico della pianura)
- Nodo ecologico semplice locale
- Nodo ecologico semplice locale
- Zona di rispetto del nodo ecologico complesso provinciale (zone di particolare interesse naturalistico e paesaggistico della pianura)
- Zona di rispetto del nodo ecologico semplice locale
- Corridoio ecologico provinciale
- Corridoio ecologico provinciale
- Maceri di importanza ecologica
- Corridoio ecologico locale
- Corridoio ecologico locale
- Filari di importanza ecologica
- Giardino di importanza ecologica
- Aree per la creazione di fasce boschive e il potenziamento del sistema delle reti ecologiche (Art. 15, con. 5)
- Sistema delle risorse storiche e archeologiche (Art. 18)**
- Complessi edilizi di valore storico-testimoniale
- Edifici e manufatti singoli di valore storico-testimoniale
- Aree di tutela delle risorse paesaggistiche corecchiose (Art. 18, g)

**SISTEMI STRUTTURANTI**  
**Sistema delle infrastrutture (Art.20)**

- Corridoio di salvaguardia infrastrutturale della principale viabilità di progetto
- Percorsi ciclabili di esistenti
- Percorsi ciclabili di progetto

**Sistema insediativo prevalentemente per funzioni residenziali (Art.21)**

- Ambiti territoriali per funzioni prevalentemente residenziali: tessuti storici (Art. 22)**
- ACS-A Centro storico
- Ambiti territoriali per funzioni prevalentemente residenziali: Ambiti urbani consolidati (Art. 23)**
- AUC-A Ambiti consolidati di maggiore qualità insediativa (AUC-A)
- AUC-B Ambiti consolidati in corso di attuazione (AUC-B)
- AUC-C Ambiti consolidati con parziali limiti di funzionalità urbanistica (AUC-C)
- AUC-D Ambiti consolidati di centralità urbana (AUC-D)
- AUC-E Ambiti consolidati delle frange urbane e dei centri frazionali minori (AUC-E)
- Ambiti per attrezzature di maggiore rilevanza esistenti (Art.28)
- Ambiti per infrastrutture di maggiore rilevanza esistenti
- Ambiti territoriali per funzioni prevalentemente residenziali: Ambiti per nuovi insediamenti (Art. 24)**
- Ambiti per nuovi insediamenti urbani derivanti da sostituzione edilizia (AR-B)
- ANS-C Ambiti di potenziale localizzazione dei nuovi insediamenti urbani
- Ambiti per attrezzature di maggiore rilevanza di previsione (Art.28)

**Sistema insediativo prevalentemente per funzioni produttive**

- Ambiti territoriali per funzioni prevalentemente produttive (Art. 25)**
- ASP-C Ambiti produttivi comunali esistenti (Art. 25.1)
- ASP-B Ambiti produttivi sovrazonali consolidati (Art. 25.2)
- ASP-AR Ambiti produttivi sovrazonali di nuovo insediamento (Art. 25.3)
- ASP-BA Ambiti produttivi sovrazonali in corso di attuazione (Art. 25.4)
- ASP-CA-M Ambiti produttivi comunali di nuovo insediamento per funzioni miste (Art. 25.5)

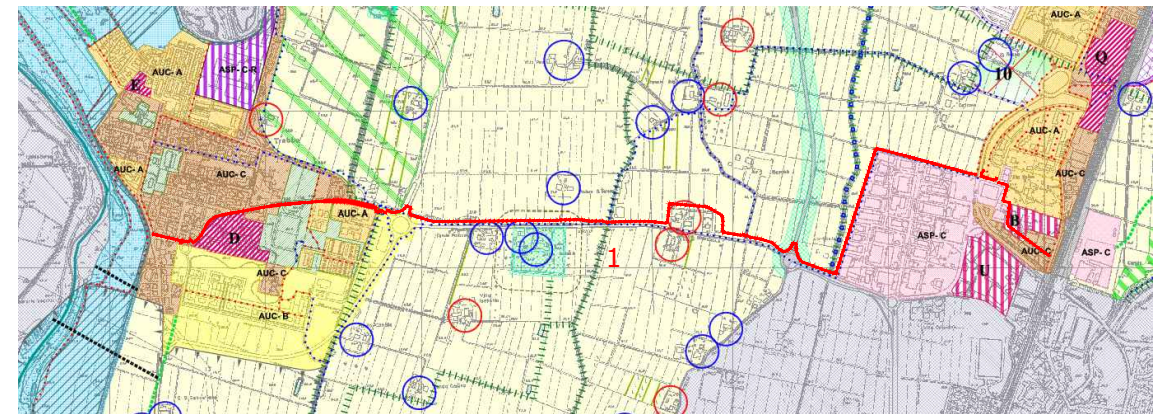
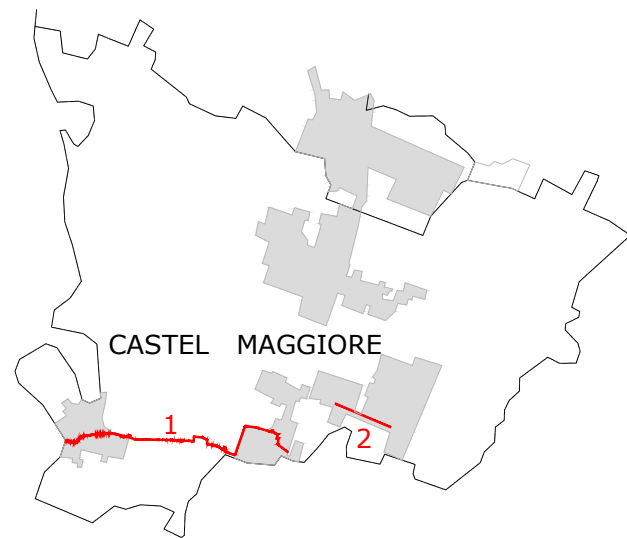
**Sistema insediativo prevalentemente per funzioni terziarie-direzionali**

- Ambiti territoriali per funzioni prevalentemente terziarie e direzionali (Art. 26)**
- Poli funzionali di previsione

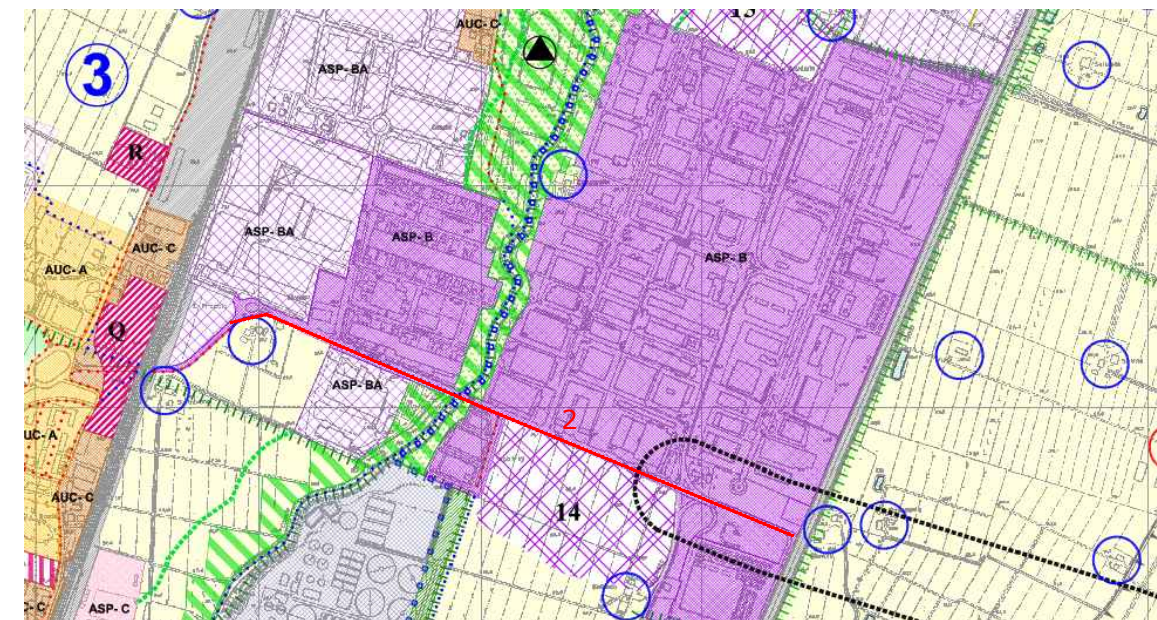
**Sistema degli ambiti rurali**

- Ambiti ad alta vocazione produttiva agricola (Art. 29)
- Ambiti agricoli di rilievo paesaggistico (Art. 30)
- Sistema rurale di valorizzazione fruibile delle risorse ambientali - Parco Navile (Art. 32)
- Insediamenti in ambito rurale da riqualificare
- Ambiti di valore naturale e ambientale - zone umide (Art.33)



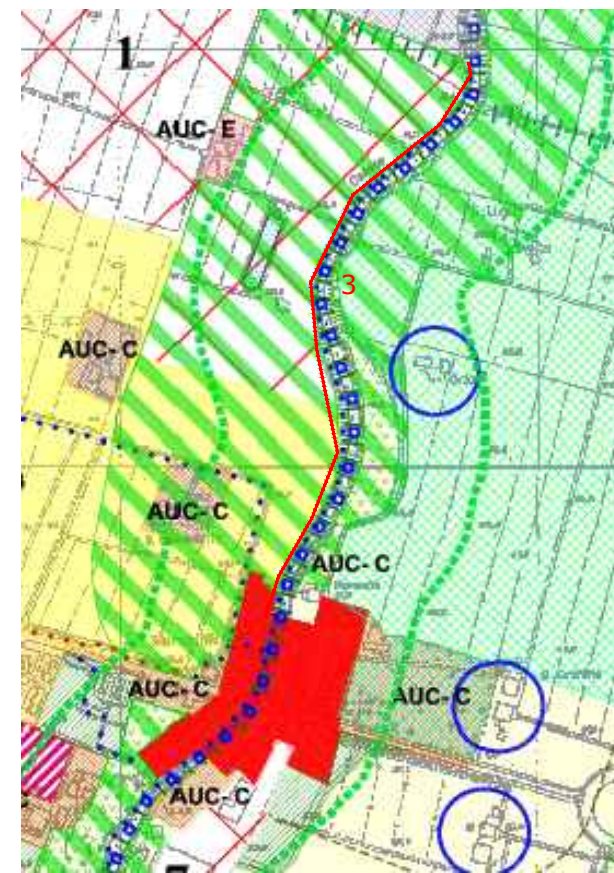


CASTEL MAGGIORE

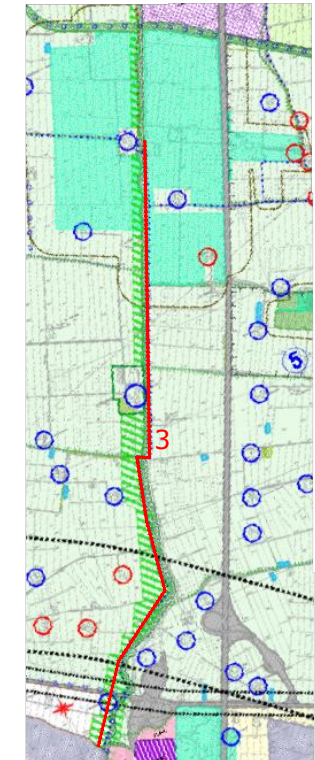


CASTEL MAGGIORE





CASTEL MAGGIORE

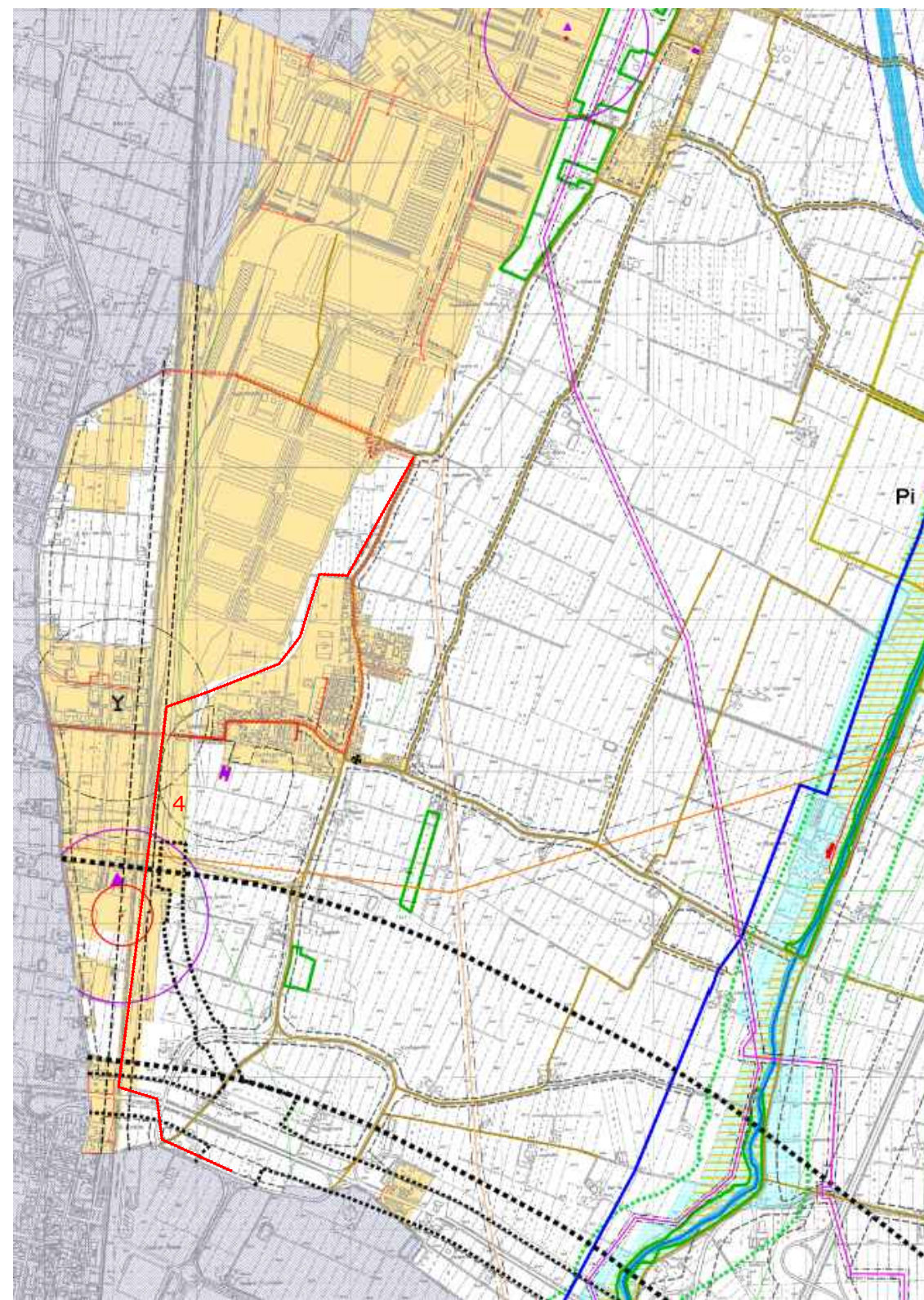
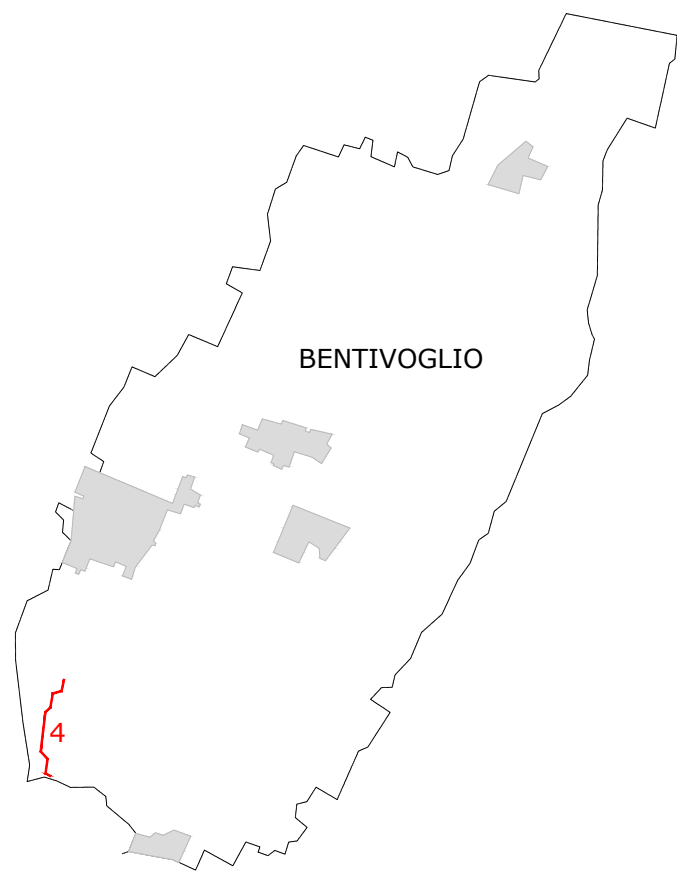


BENTIVOGLIO



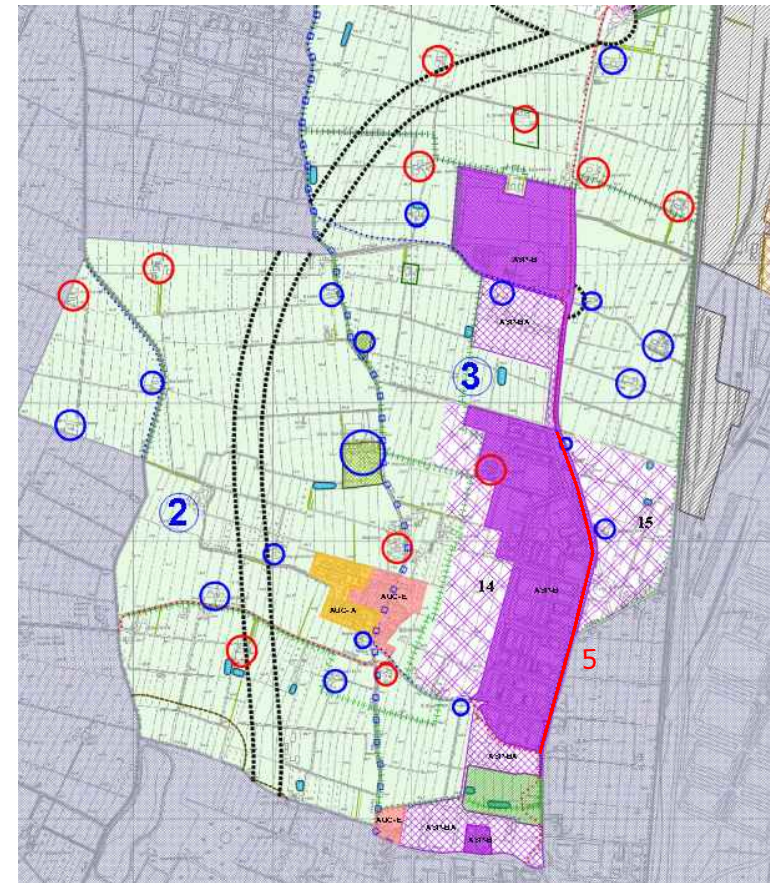
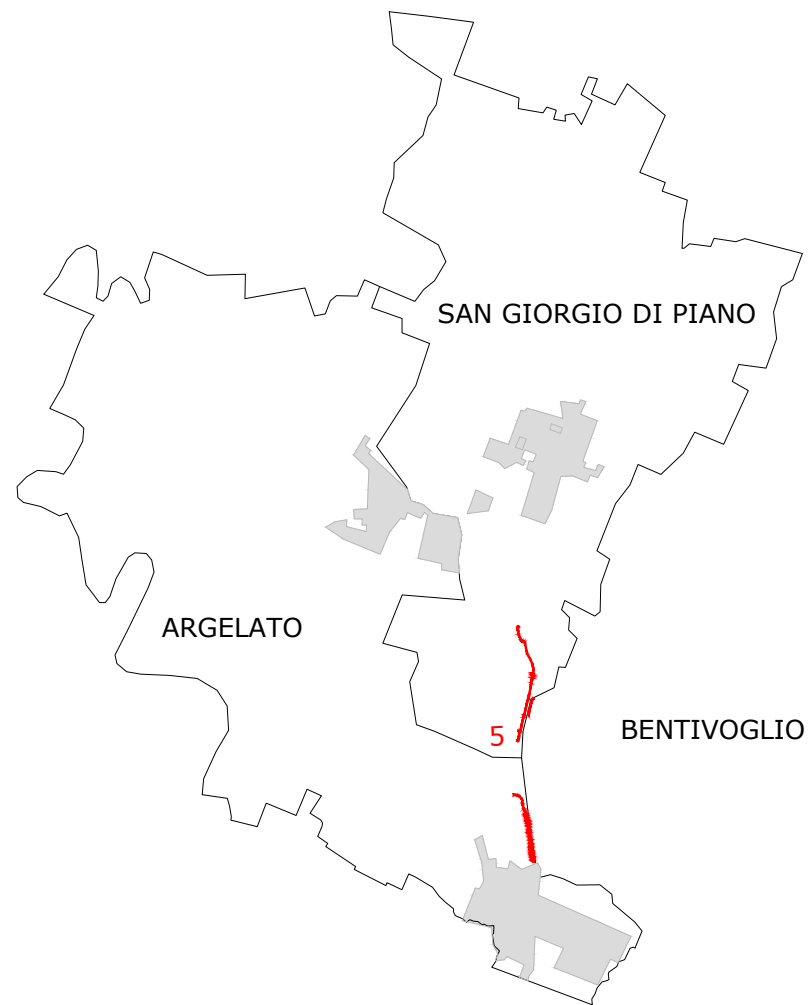
ARGELATO



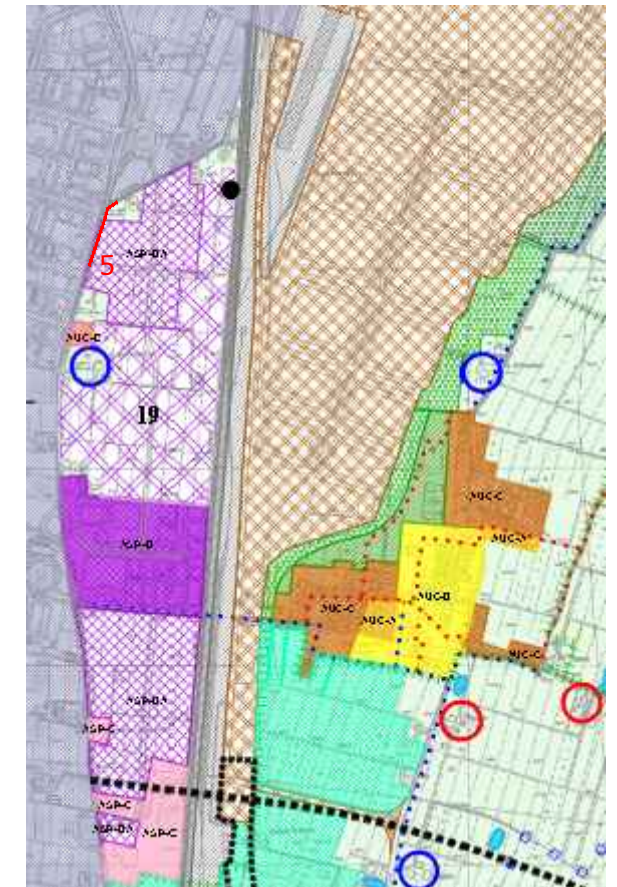


BENTIVOGLIO

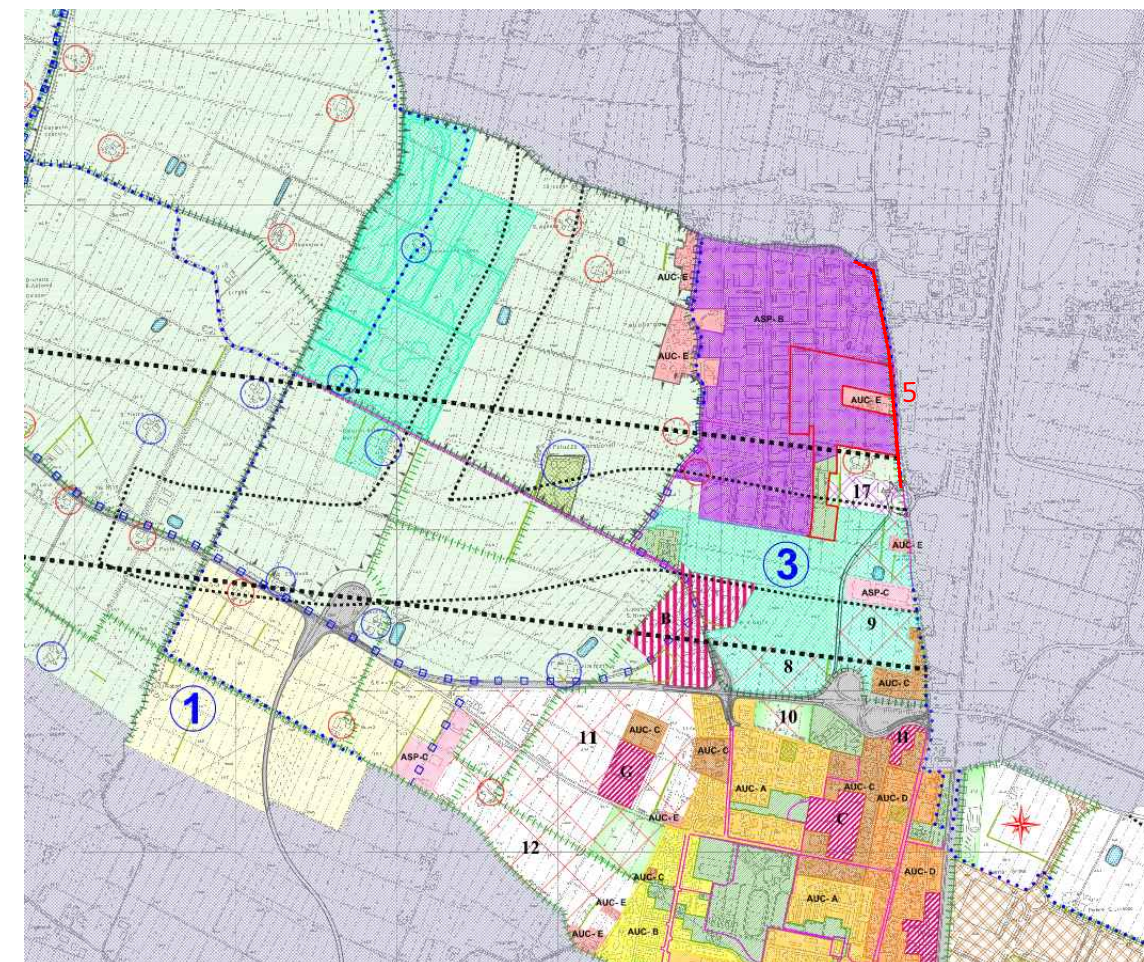




SAN GIORGIO DI PIANO

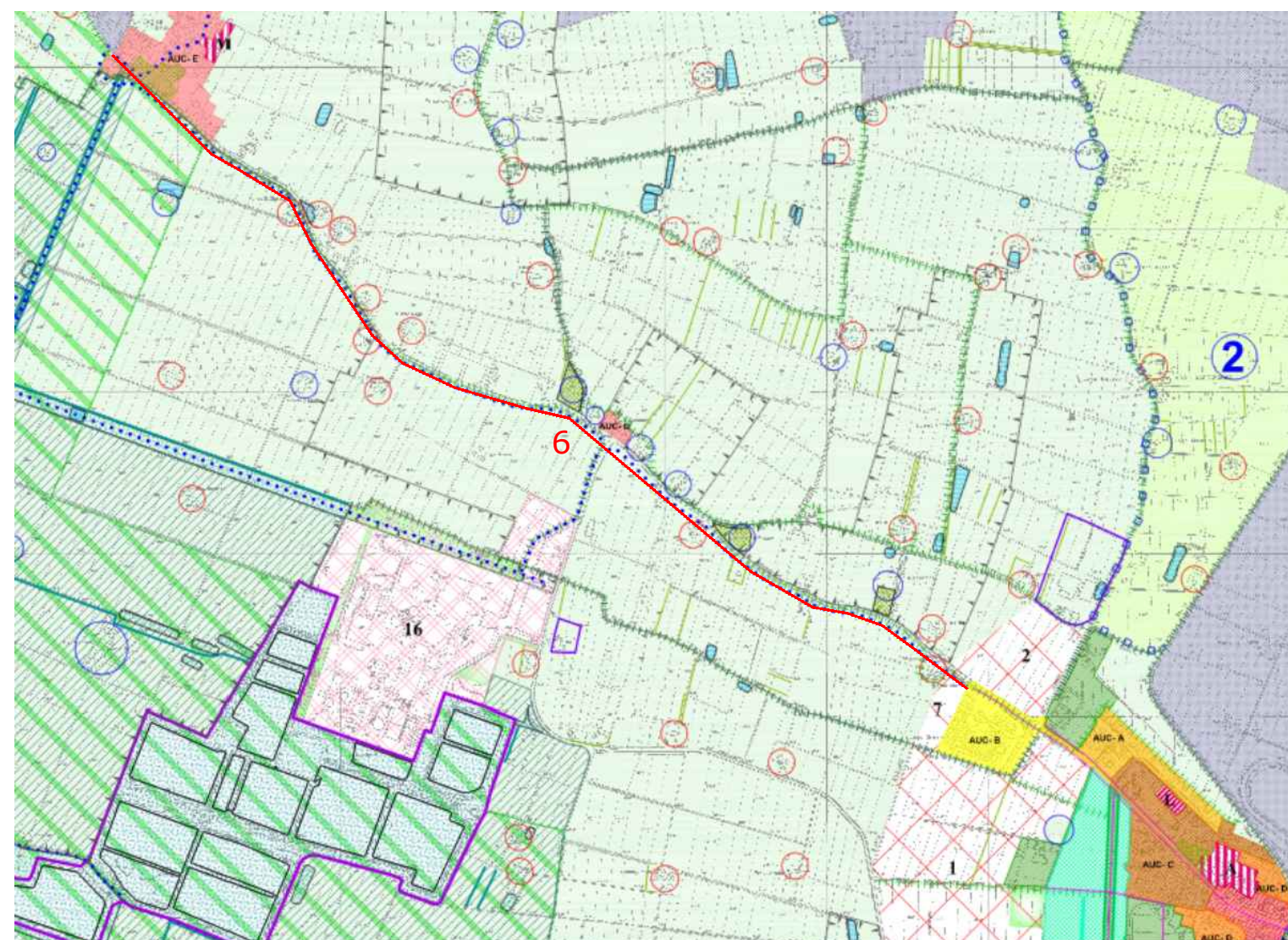
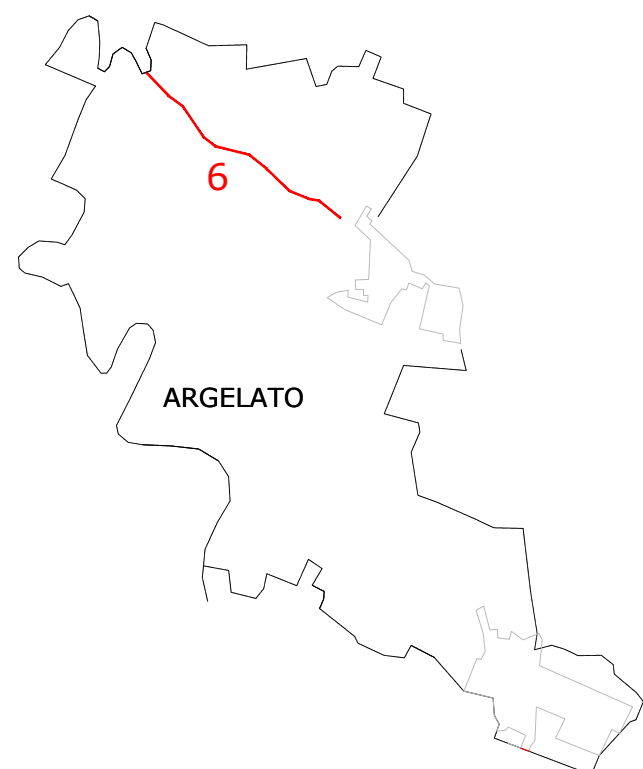


BENTIVOGLIO

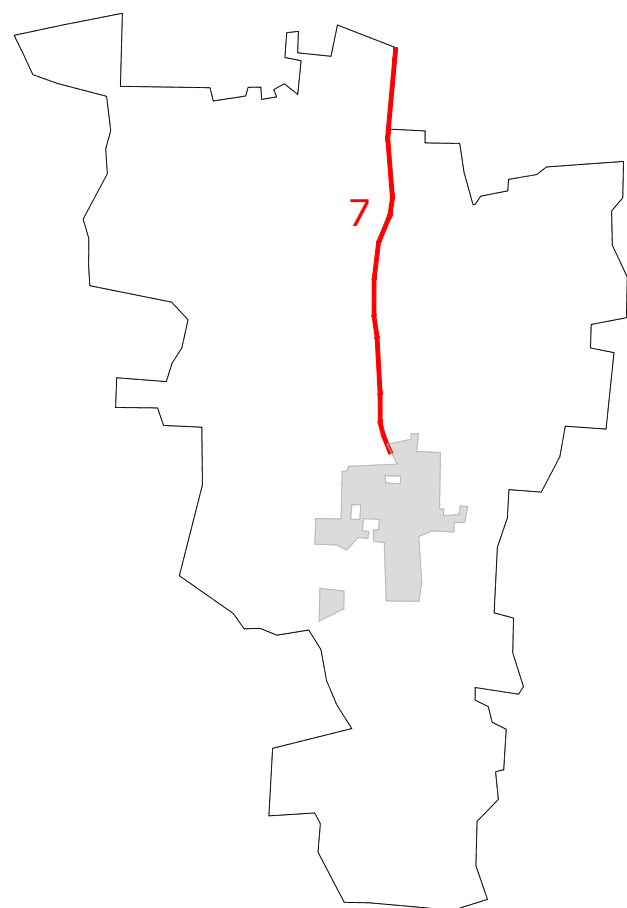


ARGELATO

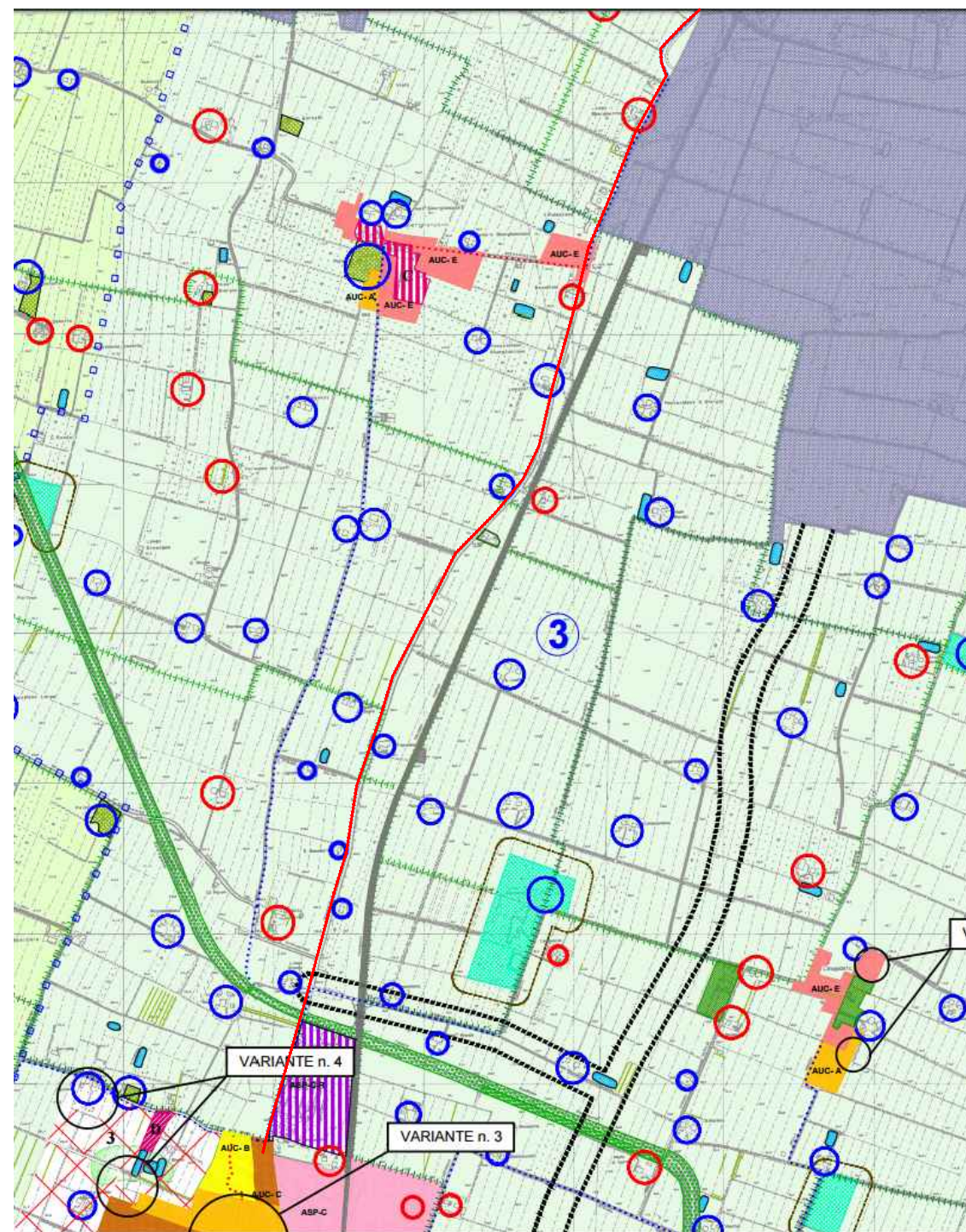






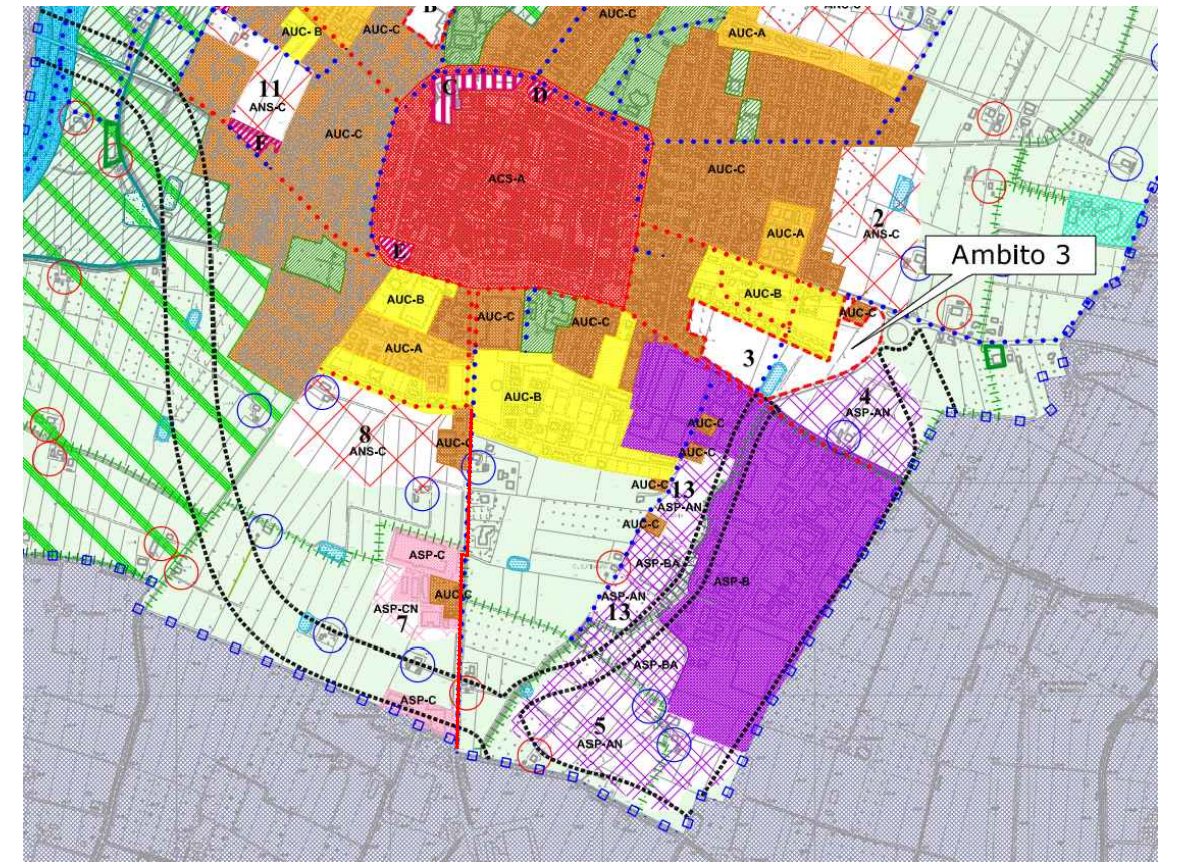
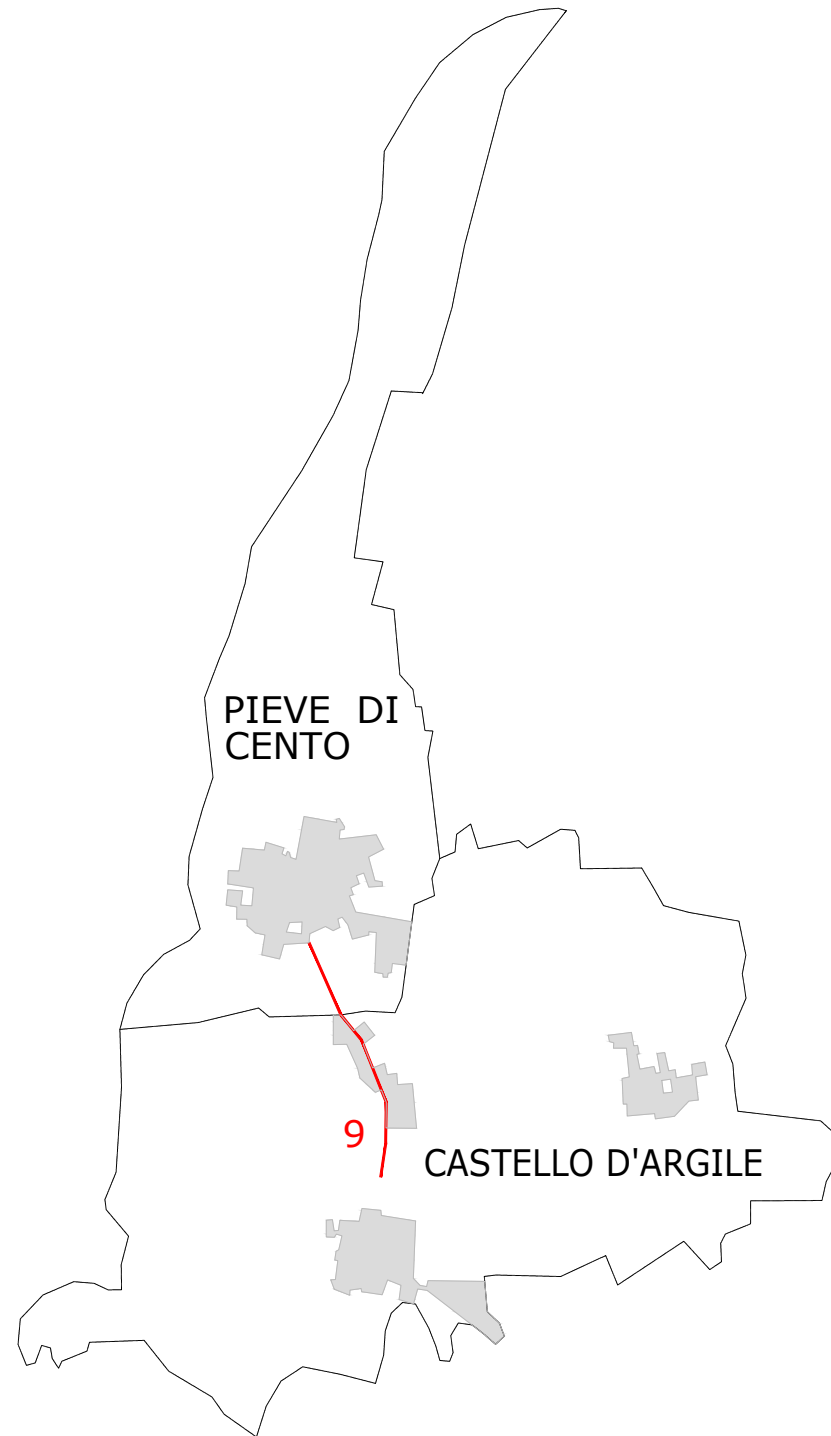


SAN GIORGIO DI PIANO

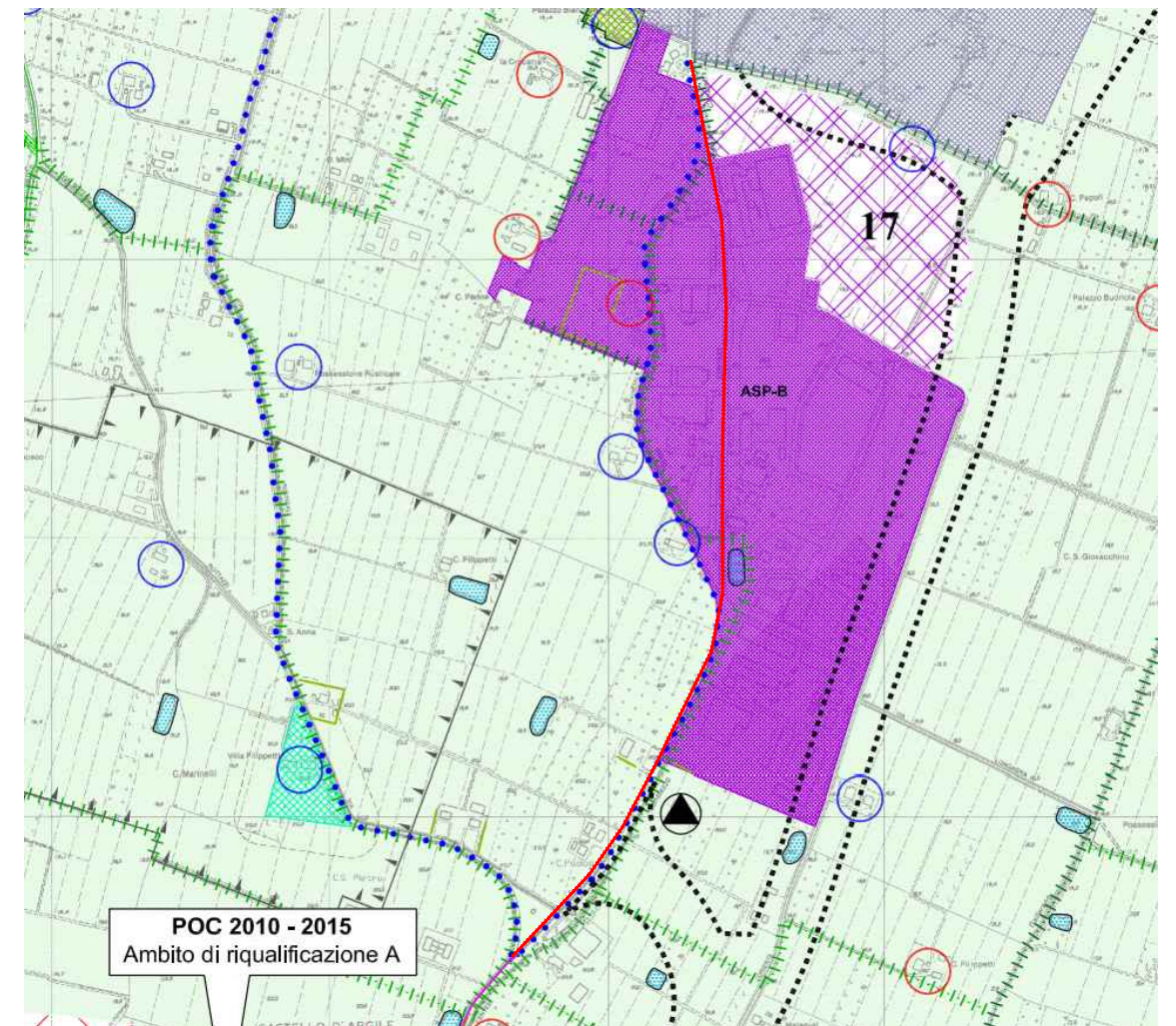


SAN GIORGIO DI PIANO



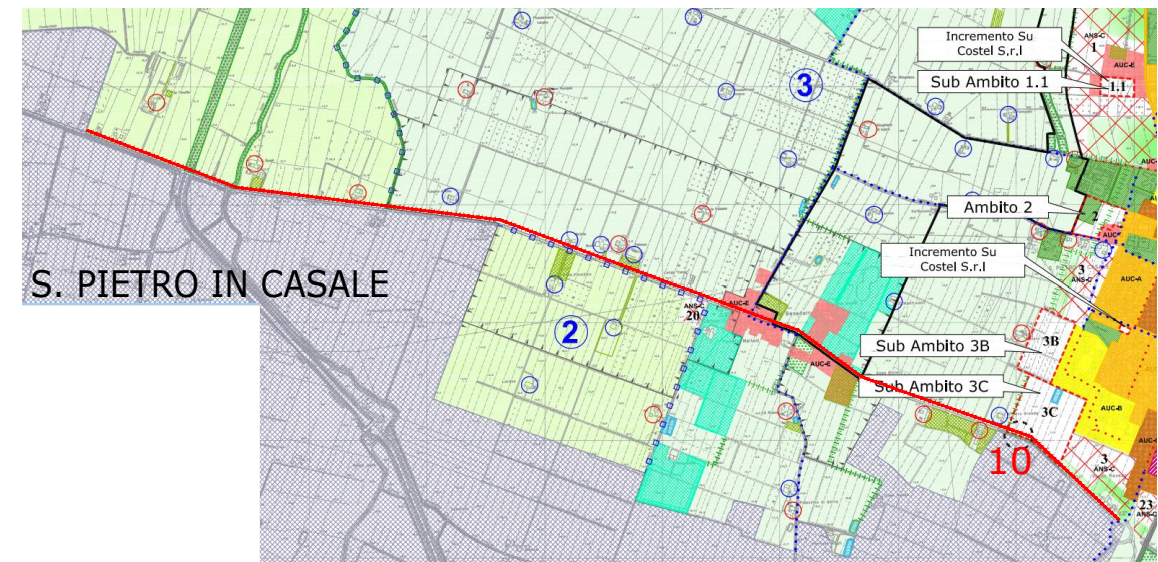
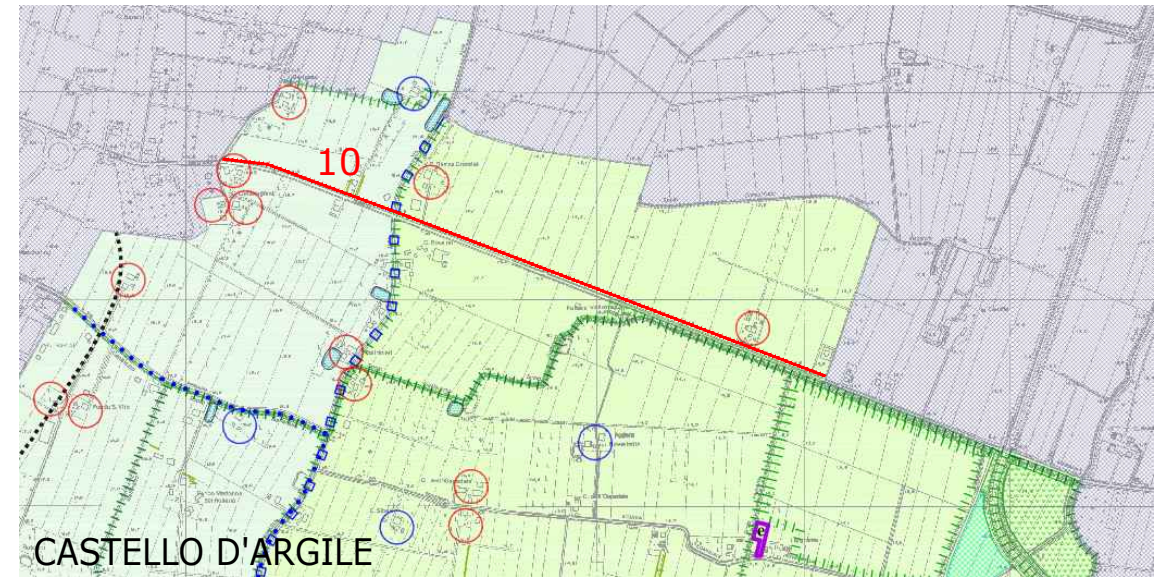
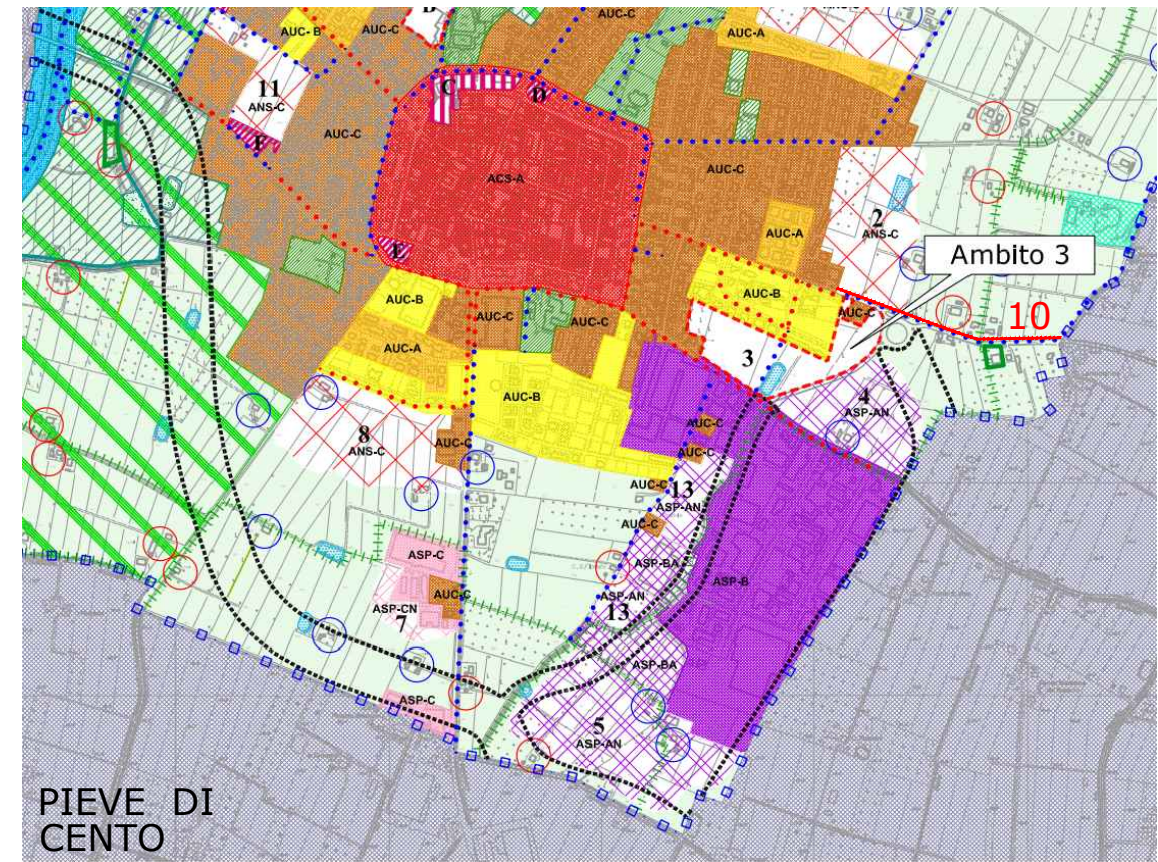
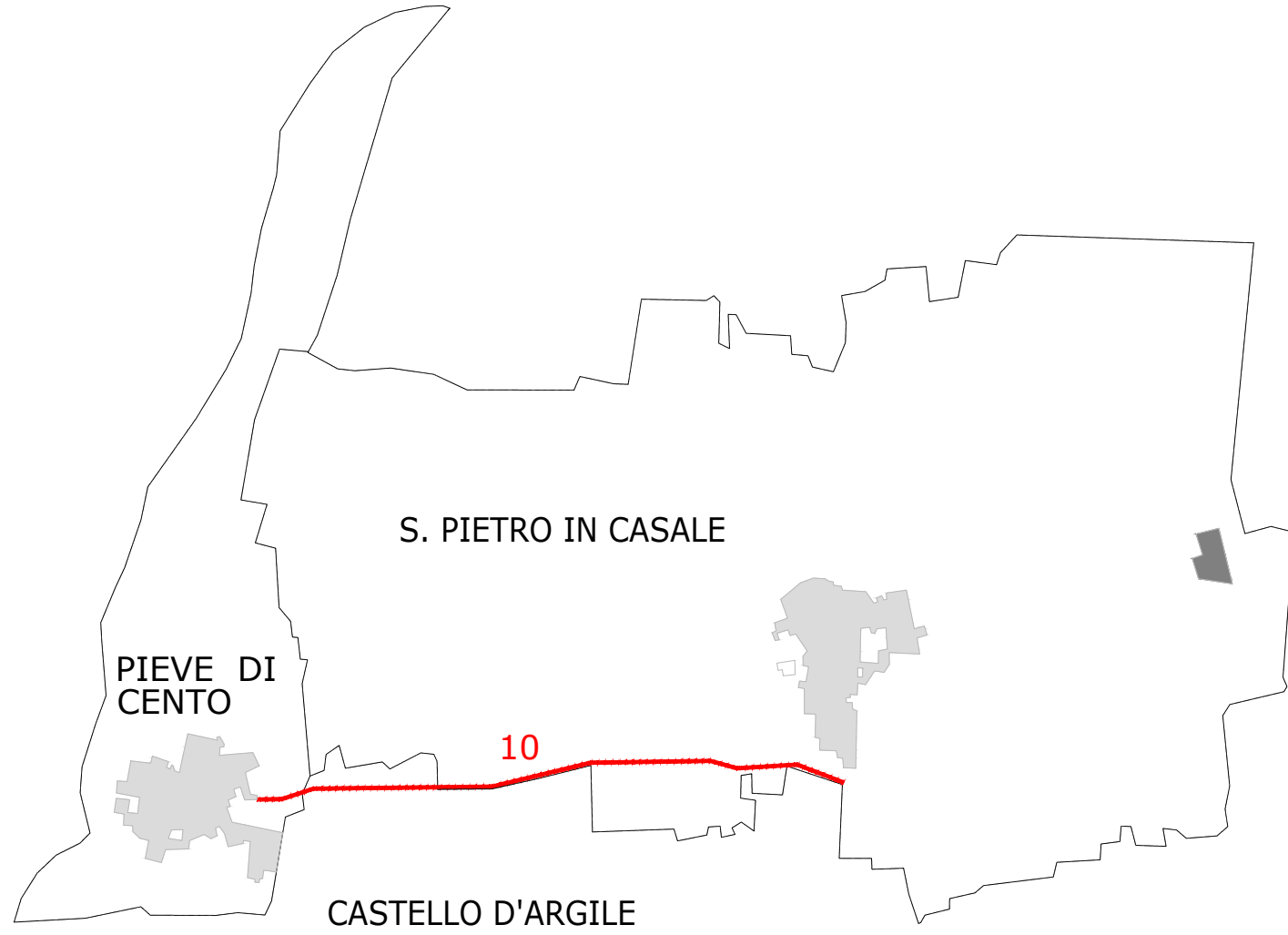


PIEVE DI CENTO

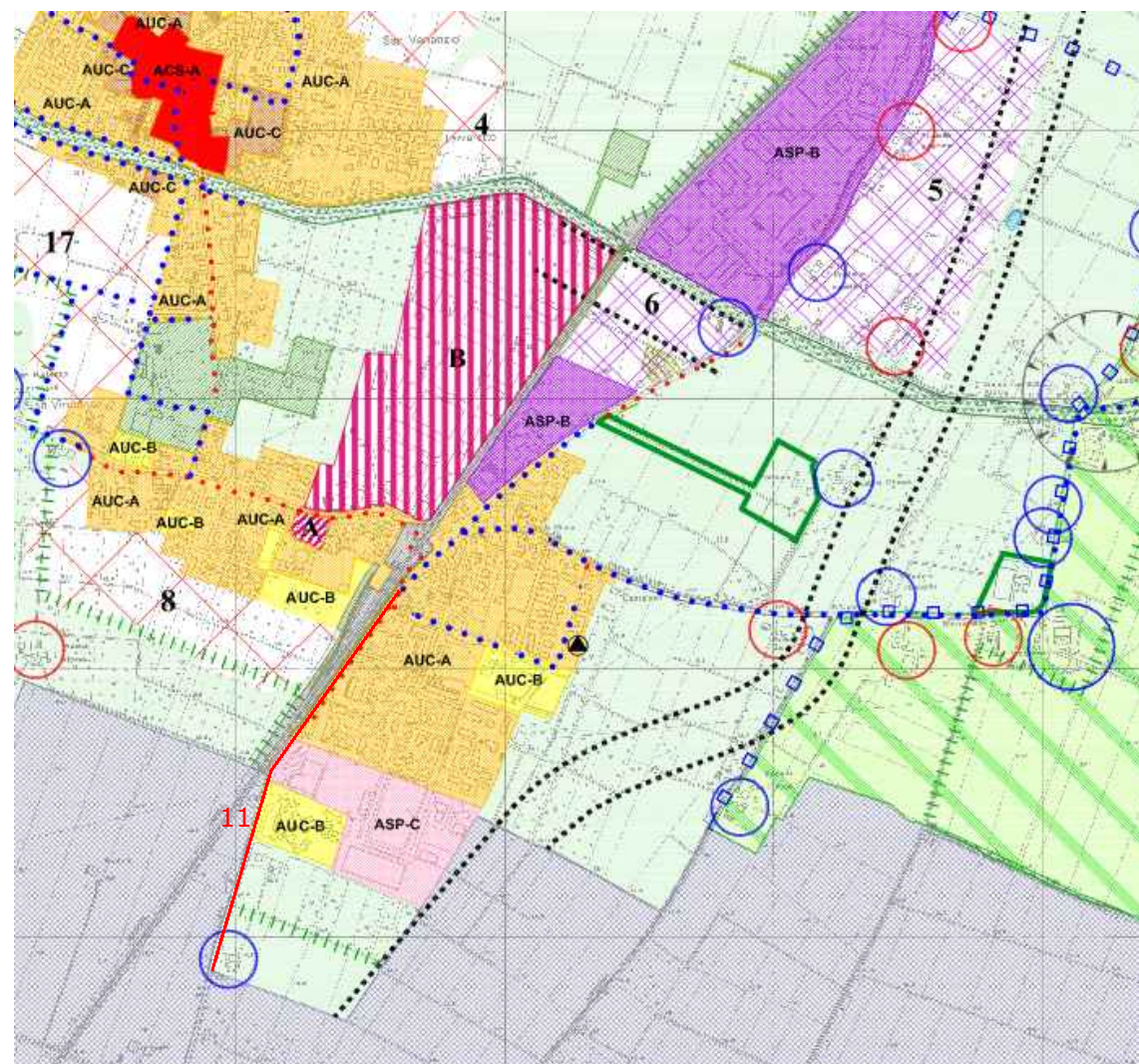
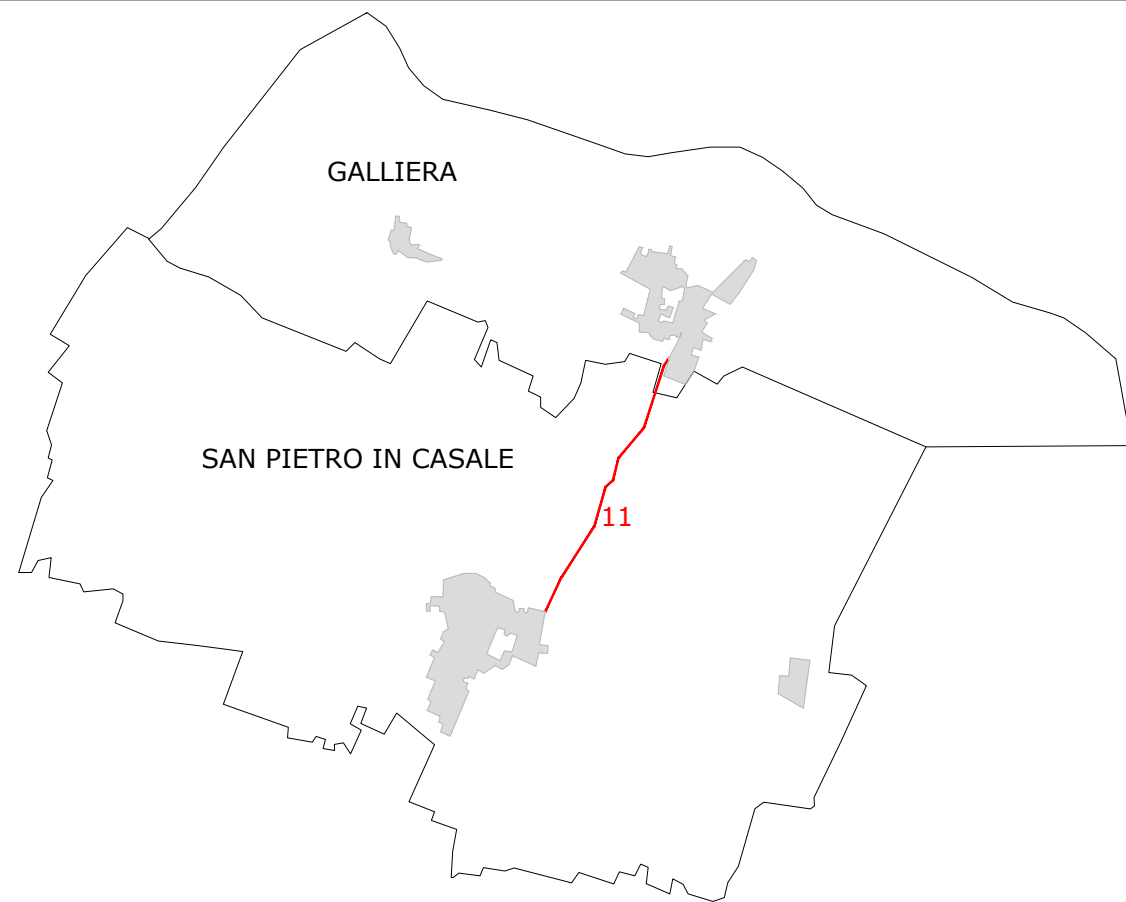


CASTELLO D'ARGILE

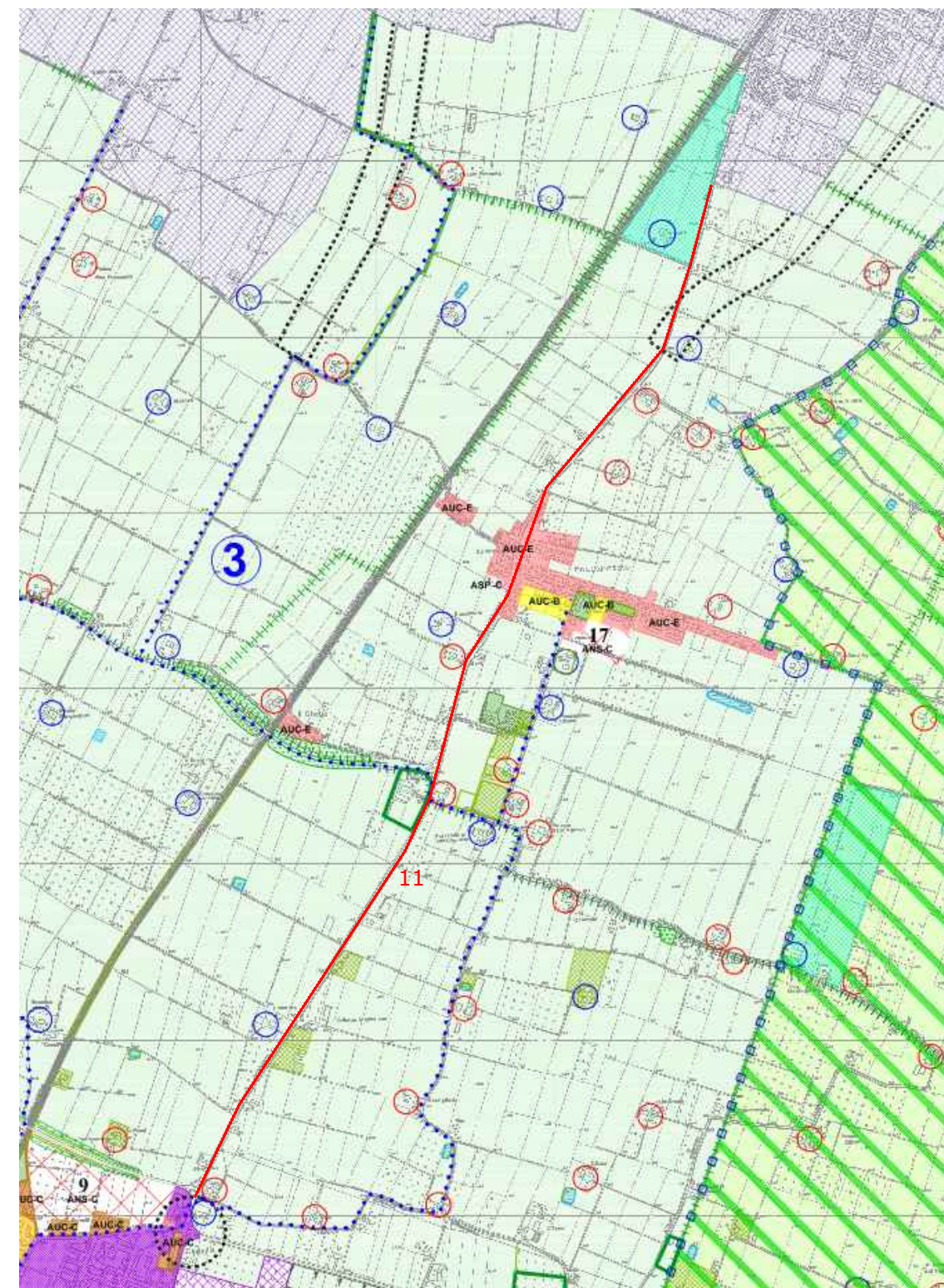








GALLIERA



SAN PIETRO IN CASALE