



Bando per la riqualificazione e la sicurezza delle periferie (DPCM 25/05/2016)



Progetti per la riqualificazione urbana e la sicurezza delle periferie della città metropolitana di Bologna

"Convergenze Metropolitane Bologna: Asse ciclo-pedonale metropolitano Reno Galliera" in Comuni di Argelato, Bentivoglio, Castello d'Argile, Castel Maggiore, Galliera, Pieve di Cento, San Giorgio di Piano, San Pietro in Casale, nell'ambito del programma straordinario di intervento per la riqualificazione urbana e la sicurezza delle periferie della Città metropolitana di Bologna



TRATTO 10
PROGETTO DEFINITIVO

E10.1 Piano Particellare di Esproprio: elaborati grafici

RTP	Dati Archivio	File	Data creazione	Disegnato da
Capogruppo: Cooproggetti soc. coop. Via della Piagnola 152, 06024 GUBBIO (PG) www.cooproggetti.it Mandante: Parcianello & Partners engineering s.r.l. via G. Matteotti 300, 30116 ALPAGO (BL) www.studioparcianello.com Mandante: Dilet Architettura Piazza S. Giovanni in Monte 6, 40124 BOLOGNA www.diletarchitettura.com	Tecnico: Il Responsabile del progetto Amm. Unico Parcianello & Partners Dir. Tecnico Parcianello & Partners Capo Commessa Cooproggetti	Data stampa: Firma: Arch. Lio Parcianello Arch. Renato Da Re Arch. Paolo Ghirelli	04/05/2017 Verificato da: Firmato:	--- --- ---

Tecnici di Progetto	Il Comitato UNIONE RENO GALLIERA	Il Responsabile del Procedimento
Ordine degli Architetti Pianificatori, Paisaggisti e Conservatori della Provincia di Trento Nicola Scaramuzzi 1483 sez. A - ARCHITETTURA	Ordine degli Architetti Pianificatori, Paisaggisti e Conservatori della Provincia di Bologna Architetto Renato Da Re 274	Il Comitato UNIONE RENO GALLIERA Il Responsabile del Procedimento ing. Antonio Peritore

Team di progetto:
arch. Lio Parcianello arch. Renato Da Re arch. Nicola Scaramuzzi arch. Fabio Biagio Salerno ing. Alessandro Pisuccci arch. Paolo Ghirelli arch. Beatrice Bocci ing. Edoardo Filippetti ing. Lorena Ragnacci

Bologna, giugno 2017

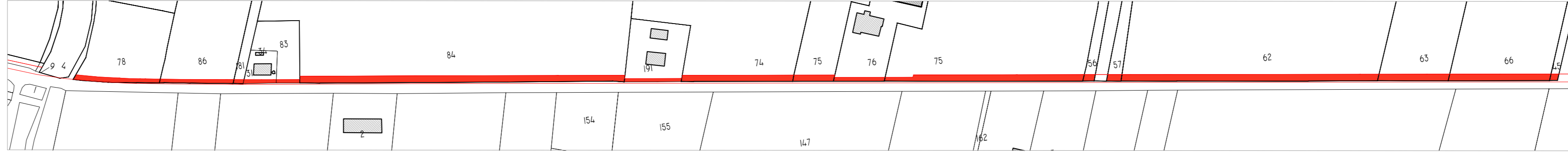
Questo elaborato è di proprietà del RTP. Qualsiasi riproduzione o divulgazione anche parziale deve essere espressamente autorizzata dal capogruppo.

TRATTO 10 - Percorso da Pieve di Cento a San Pietro in Casale

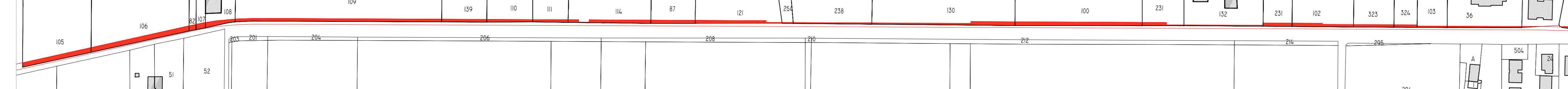
superficie di esproprio
 superficie su sedime pubblico

Comune di SAN PIETRO IN CASALE
FG. 52

Comune di SAN PIETRO IN CASALE
FG. 52



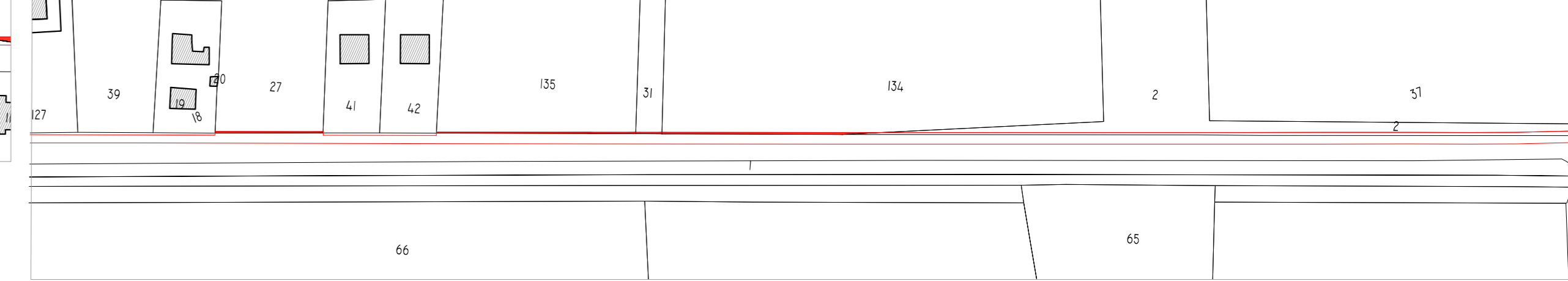
Comune di SAN PIETRO IN CASALE
FG. 54



Comune di SAN PIETRO IN CASALE
FG. 66



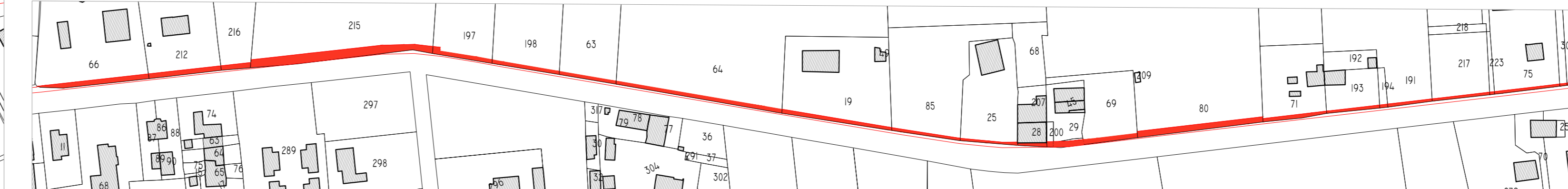
Comune di SAN PIETRO IN CASALE
FG. 51



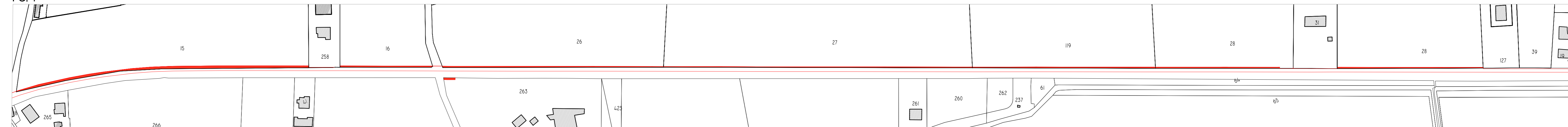
Comune di PIEVE DI CENTO
FG. 19 - 19A



Comune di SAN PIETRO IN CASALE
FG. 64



Comune di CASTELLO D' ARGILE
FG. 1



Comune di SAN PIETRO IN CASALE
FG. 66

