

















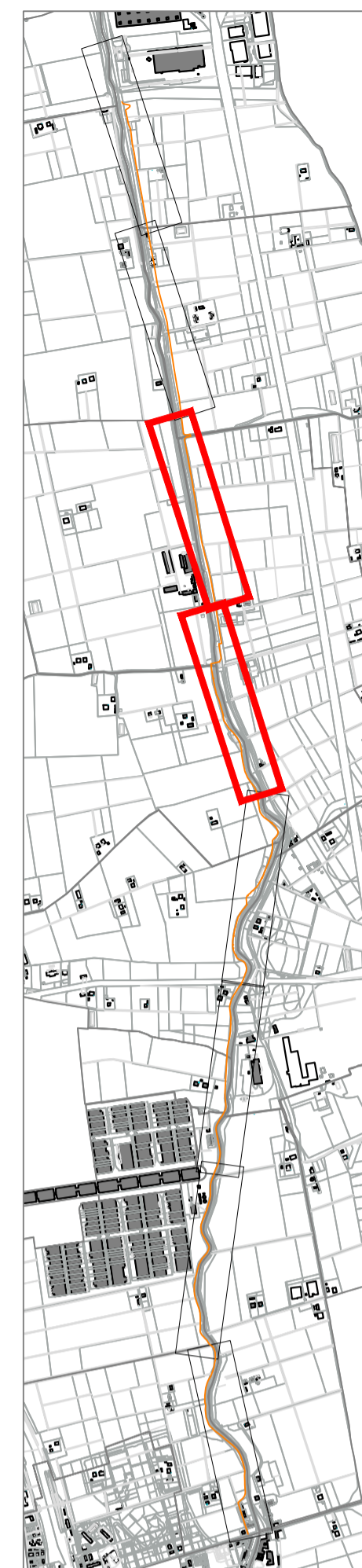


Legenda stato attuale

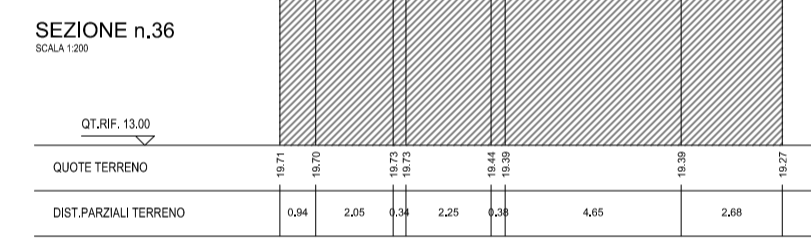
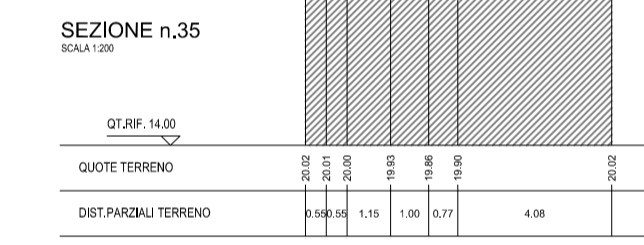
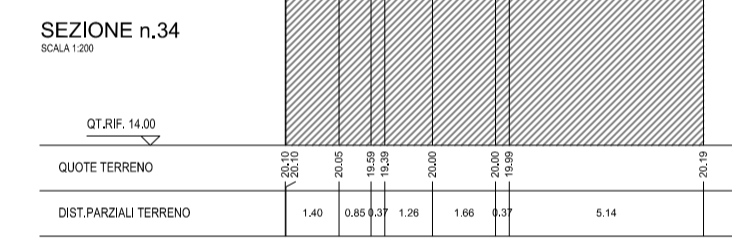
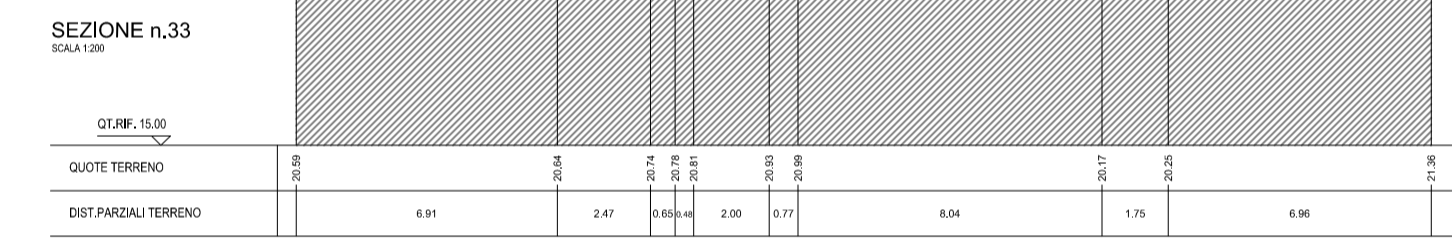
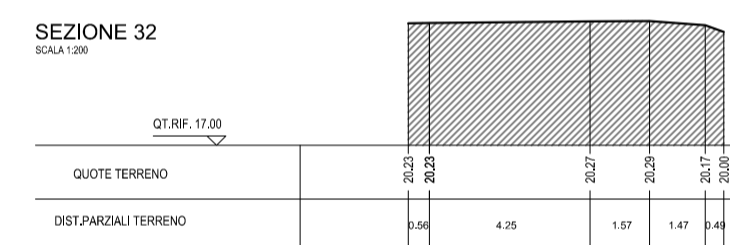
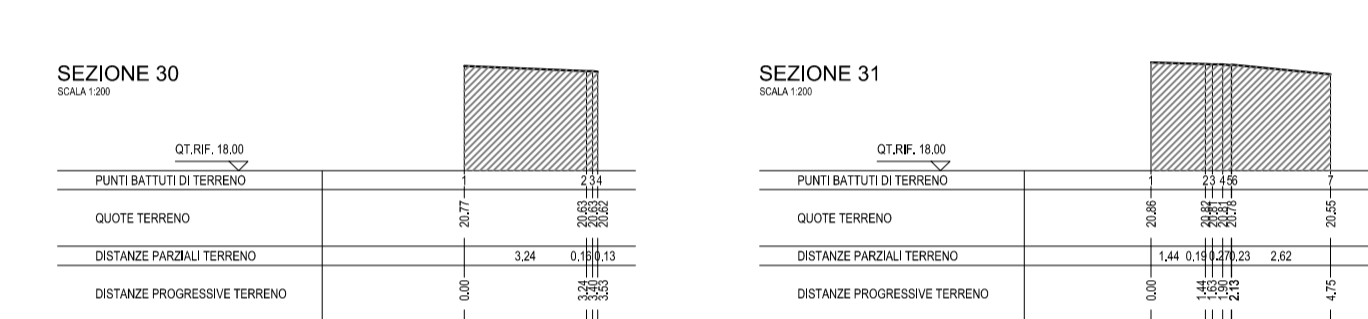
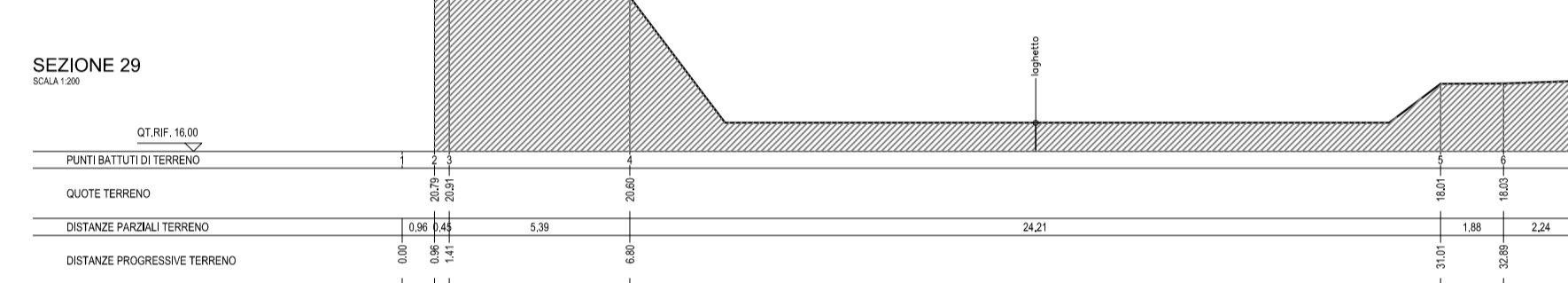
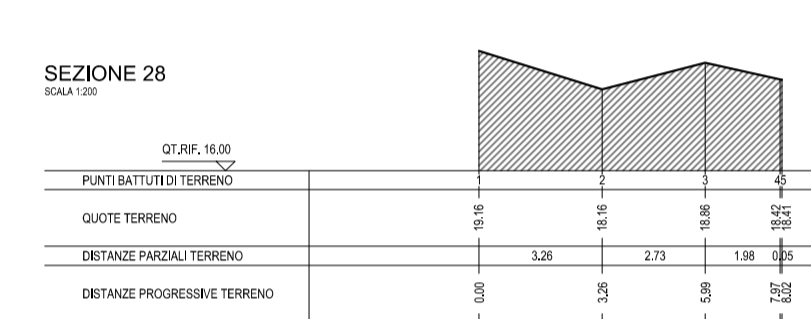
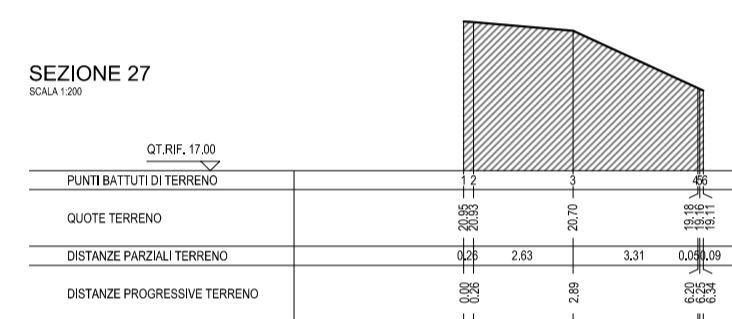
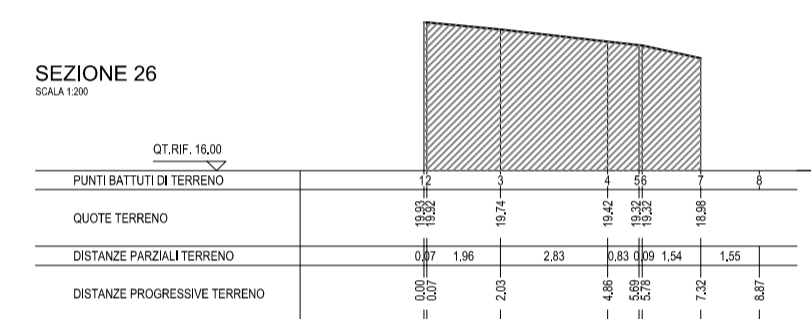
-  pista ciclabile esistente
-  percorso pedonale/marciapiede esistente
-  sede stradale in asfalto
-  muricci e cordonate
-  rete metallica
-  pavimentazione in cemento
-  edifici esistenti
-  punto di ripresa fotografica
-  alberature esistenti
-  siepi esistenti
-  fossati - canali di scolo
-  chiusini generici
-  caditoie stradali
-  fermata autobus
-  lampioni alti
-  cartelli stradali e/o pubblicitari
-  interferenze
-  percorso manutenzione canale esistente



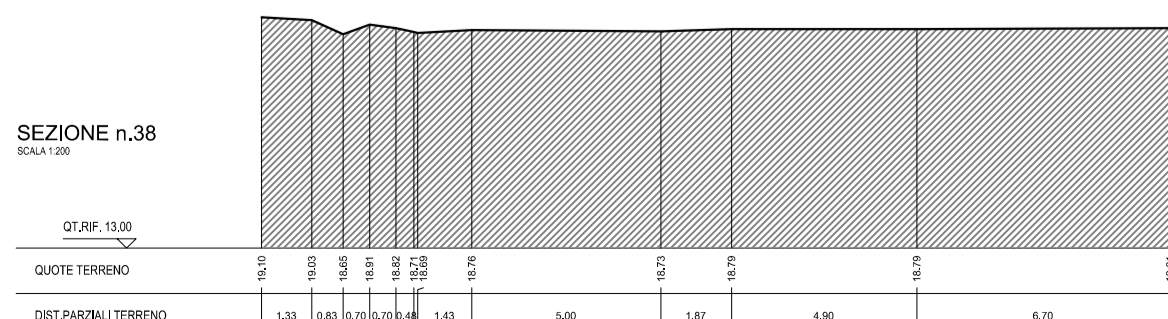
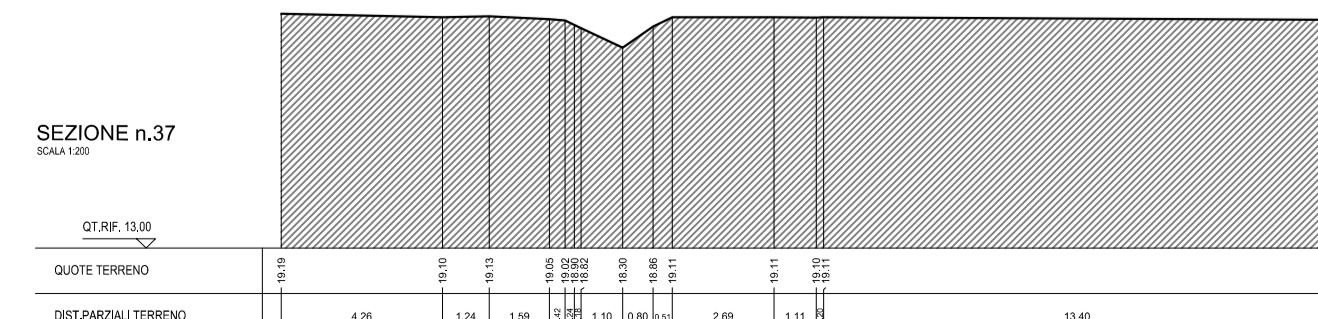
Monografia
Castello - Bentivoglio



Planimetria
scala 1:1000
N



Planimetria
scala 1:1000
N



17

18

19

20

21

22

CITTA' METROPOLITANA DI BOLOGNA

Bando per la riqualificazione e la sicurezza delle periferie (DPCM 25/05/2016)

Convergenze Metropolitane BOLOGNA

Progetti per la riqualificazione urbana e la sicurezza delle periferie della città metropolitana di Bologna

"Convergenze Metropolitane Bologna: Asse ciclo-pedonale metropolitano Reno Galliera" in Comuni di Argelato, Bentivoglio, Castello d'Argile, Castel Maggiore, Galliera, Pieve di Cento, San Giorgio di Piano, San Pietro in Casale, nell'ambito del programma straordinario di intervento per la riqualificazione urbana e la sicurezza delle periferie della Città metropolitana di Bologna

UNIONE RENO GALLIERA

TRATTO 3 PROGETTO DEFINITIVO

A3.3 STATO ATTUALE: planimetria, sezioni, fotografie

RTP	Coproggettati	Coproggettati soc. coop.	Dati <td>Archivio<td>File<td>Data creazione<td>Disegnato da</td></td></td></td>	Archivio <td>File<td>Data creazione<td>Disegnato da</td></td></td>	File <td>Data creazione<td>Disegnato da</td></td>	Data creazione <td>Disegnato da</td>	Disegnato da
Via della Piaggia 152, 06024 Gubbio (PG) www.coproggettati.it		Data stampa		Verificato da	Firma		
Mandatario: PARCIANELLO & PARTNERS engineering s.p.a. via G. Cesare 31/c, 20126 (MI) PAGO (BL) www.studioarcanello.com		Il Responsabile del progetto: Arch. Ugo Parcanello & Partners via G. Cesare 31/c, 20126 (MI) PAGO (BL) www.studioarcanello.com		Arch. Ugo Parcanello		Arch. Renato Da Re	
Mandatario: DAI&A architettura Piazza S. Giovanni in Monte 6, 40124 (BO) www.daiarchitettura.com		Il Responsabile del procedimento: Ing. Antonio Portone		Arch. Paolo Ghirelli			

TECNICI DI PROGETTO

GRUPPO DEGLI ARCHITETTI
PAOLO GHIRELLI
DELLA PROVINCIA DI PERUGIA

GRUPPO DEGLI ARCHITETTI
NICOLÒ SCARAMUZZI
1483 sez. A - ARCHITETTURA

GRUPPO DEGLI ARCHITETTI
RENATO DA RE
1130 sez. A

Team di progetto:
arch. Ugo Parcanello
arch. Renato Da Re
arch. Nicola Scaramuzzi
arch. Paolo Ghirelli
arch. Edoardo Filippini
arch. Lorenzo Ragnassi

Ing. Alessandro Piacucci
arch. Paolo Ghirelli
arch. Edoardo Filippini
arch. Lorenzo Ragnassi

Bologna, giugno 2017

Questo elaborato è di proprietà di RTP. Qualsiasi riproduzione o divulgazione anche parziale deve essere espressamente autorizzata dal coprogettato.