

# Vuoi rimanere connesso all'interno dei comuni dell'Unione?

## Wi-Fi gratuito

## HOTSPOT

### Argelato

- Biblioteca comunale, via Centese,48\*
- Municipio, via Argelati,1
- Biblioteca comunale,Via Don Pasti,80 (Funò)

### Bentivoglio

- Biblioteca comunale, Via Marconi,5
- Municipio, Piazza della Pace,1

### Castello d'Argile

- Biblioteca comunale, Via Matteotti,150
- Municipio, Piazza Gadani,2

### Castel Maggiore

- Biblioteca comunale, Via Bondanello,30
- Municipio, via Matteotti,10—Piazza Pace\*
- Municipio, Piazza Amendola,1
- Trebbò di Reno, Via della Resistenza,20\*

### Galliera

- Biblioteca comunale, Via Dante Alighieri,3/A
- Municipio, Piazza Eroi della Libertà n.1

### Pieve di Cento

- Biblioteca comunale, Piazza A. Costa,10
- Municipio, Piazza A. Costa,17

### San Giorgio di Piano


- Biblioteca comunale, Piazza Indipendenza,1
- Municipio, Via della Libertà,35
- Sede Unione Reno Galliera, Via Fariselli,4


### San Pietro in Casale:


- Biblioteca Luzi, Via Matteotti,123
- Biblioteca Ragazzi, Piazza Martiri della Liberazione,12
- Casa della Musica, Via Genova,26
- Municipio, Via Matteotti,154

\*In corso di attivazione

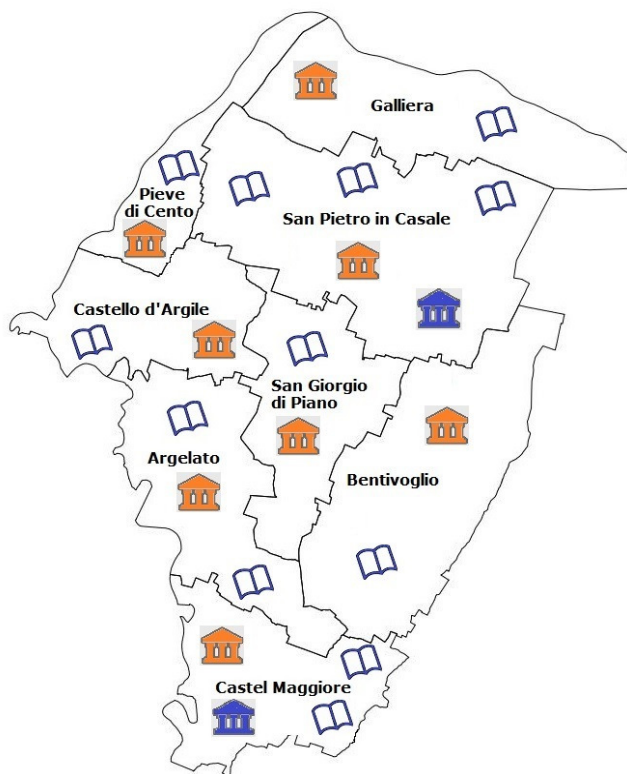
## LEGENDA:

 hot spot regionale WISPER.  
Si accede con le credenziali fedEra.

 hot spot Placejam. Si accede con credenziali personali di Facebook, Twitter, Google+, credenziali fedEra.

 Biblioteca / Circolo ricreativo

 Municipio



## L'UNIONE ON-LINE



## Una Rete di Servizi on-line a portata di un click

Scopri i Servizi telematici dell'Unione messi a disposizione per **TE**

 **UNIONE**  
**RENO GALLIERA**

In collaborazione con

 **lepidasp**

 **PROVINCIA DI BOLOGNA**



## Un'autenticazione,più Servizi



fedERa è un servizio telematico che permette ai cittadini della Regione Emilia-Romagna di ottenere le credenziali di autenticazione per accedere ai servizi on-line.

Muniti di credenziali (username e password), ogni utente potrà usufruire di tutti i servizi messi a disposizione dagli enti "fedERati".

**Dalla Teoria alla Pratica:  
Registrati ora a fedERa!**

Le credenziali si possono attivare sul sito <https://federa.lepida.it> o, in alternativa, presso gli Urp degli otto comuni (presentando un documento di riconoscimento).

## I Servizi d'Unione

GEO PORTALE DEI MERCATI **SUAP BO SIT**  
**PAGAMENTI ON LINE** ALBO PRETORIO ON LINE  
**SERVIZI DEMOGRAFICI** PSC RUE POC **WI-FI**  
CALCOLO ONERI EDILIZIA **FISSA UN APPUNTAMENTO**  
AMMINISTRAZIONE TRASPARENTE

### Servizi demografici on-line:

Collegandoti al sito istituzionale di ogni comune dell'Unione, puoi accedere, munito di credenziali fedERa, e stampare in qualsiasi momento:

- \* Autocertificazioni
  - \* Certificati anagrafici rilasciati con timbro digitale
- .... E tanto altro

### SuapBo – invio on-line:

E' un servizio che ti permette un filo diretto con il SUAP: collegandoti a <http://www.provincia.bologna.it/suap>, potrai registrarti e, in seguito, inviare le pratiche telematicamente.

Puoi accedere, inoltre, attraverso il sito istituzionale dell'Unione ([www.renogalliera.it](http://www.renogalliera.it)).

### Pagamenti on-line:

Puoi pagare comodamente da casa le multe on-line e/o effettuare altre transazioni. Per alcuni pagamenti è necessario essere in possesso delle credenziali fedERa.

## Fissa un appuntamento:

Puoi fissare un appuntamento con il *Suap Edilizia, Suap Commercio e lo Sportello Pratiche Sismiche-U.R.Si.* tramite l'agenda on-line presente sul sito dell'Unione. Semplice, veloce, istantaneo.

## Geo portale dei mercati:

Un servizio rivolto ai cittadini e agli operatori commerciali che permette di individuare con facilità le categorie merceologiche e la loro ubicazione nei mercati.

## Calcolo oneri edilizia:

On-line la possibilità di calcolare gli oneri delle pratiche edilizie per gli otto comuni.

## Attività Istituzionali on-line

Il portale dell'Unione Reno Galliera ti consente, inoltre, di:

- \* prendere visione dell' **Albo Pretorio on-line** degli otto comuni;
- \* consultare telematicamente tutta la documentazione riguardante l'Urbanistica: **PSC RUE POC**;
- \* accedere al Sistema Informativo Territoriale (**SIT**) degli otto comuni. Potrai visualizzare informazioni sul territorio: (informazioni catastali, stradario, aree e fabbricati, cartografia).
- \* visionare la sezione **Amministrazione Trasparente** (adeguamento al D.lgs 33/2013).