














VINCOLI, RISPETTI E INFRASTRUTTURE COSI' COME INDIVIDUATI NELLA TAV. 2 DEL PSC










Sistema delle risorse naturali e paesaggistiche (Art. 14 e 15 del PSC)

-  Nodo ecologico complesso provinciale da conservare (zone di particolare interesse naturalistico e paesaggistico della pianura)
-  Nodo ecologico complesso provinciale da migliorare (zone di particolare interesse naturalistico e paesaggistico della pianura)
-  Nodo ecologico complesso provinciale da creare (zone di particolare interesse naturalistico e paesaggistico della pianura)
-  Zona di rispetto del nodo ecologico complesso provinciale
-  Zone di Protezione Speciale (Z.P.S.) e Siti di importanza Comunitaria (S.I.C.)
-  Zone umide
-  Aree boscate
-  Aree di riequilibrio ecologico ARE
-  Fascia di interesse paesaggistico dei corsi d'acqua (art.142 D.Lgs 42/2004)











Sistema idrografico (Art. 16 del PSC)

-  Invasi e alvei fluviali
-  Fasce di tutela fluviale
-  Fasce di pertinenza fluviale
-  Reti irrigue intubate





Sistema delle risorse storiche e archeologiche (Art.20 del RUE)

-  Area di concentrazione di materiali archeologici (Art.20.a)
-  Aree di accertata e rilevante consistenza archeologica (Art.20.a)
-  Aree interessate da partecipanze e consorzi utilistici (Art.20.a)
-  Edifici di interesse storico-architettonico con vincolo D.Lgs 42/2004 (Art. 20.d1)
-  Numero di riferimento alla tabella degli edifici e complessi di interesse storico-architettonico (Art. 20.d1)
-  Edifici di pregio storico culturale e testimoniale segnalati dal PTCP (Art. 20.d2)
-  Edifici e complessi di interesse storico-architettonico di proprietà pubblica (Art. 10, 1° comma, D.Lgs 42/2004 Art. 20.d3)
-  Area di tutela delle risorse paesaggistiche complesse (Art. 20.e)
-  Aree interessate da bonifiche storiche di pianura

Sistema dei vincoli e dei rispetti (Art.19 del PSC)

-  Fasce di rispetto stradali e ferroviarie
-  Fasce di rispetto dei depuratori
-  Fasce di rispetto dei metanodotti
-  Metanodotto regionale
-  Tracciato del metanodotto Poggio Renatico-Cremona di progetto e relativa fascia di servitù
-  Elettrodotta alta tensione - linea 132 KV San Pietro in Casale-Castel Maggiore, Cento-San Pietro in Casale, Collegamento Stazione FF.SS.
-  Fasce di rispetto elettrodotti
-  Fasce di rispetto dei cimiteri
-  Fasce di rispetto del C.E.R.
-  Cabine di riduzione di pressione di distretto esistenti

Sistema delle infrastrutture (Art.20 del PSC)

-  Corridoio di salvaguardia infrastrutturale della principale viabilità di progetto
-  Corridoio di salvaguardia infrastrutturale della principale viabilità di progetto
-  Piste ciclabili esistenti
-  Piste ciclabili di progetto

Edifici e complessi di interesse storico-architettonico (con decreto ministeriale di vincolo D.Lgs 42/2004) Art. 18.d1

- | | |
|---|---------------------------|
| 1 | Palazzo Bolognetti |
| 2 | Chiesa SS. Pietro e Paolo |
| 3 | Villa Torlonia |
| 4 | Chiesa di S. Alberto |