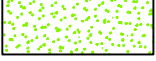

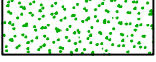












VINCOLI, RISPETTI E INFRASTRUTTURE COSI' COME INDIVIDUATI NELLA TAV. 2 DEL PSC



Sistema delle risorse naturali e paesaggistiche (Art. 14 del PSC)

	Nodo ecologico complesso provinciale da conservare (zone di particolare interesse naturalistico e paesaggistico della pianura)
	Nodo ecologico complesso provinciale da migliorare (zone di particolare interesse naturalistico e paesaggistico della pianura)
	Nodo ecologico complesso provinciale da creare (zone di particolare interesse naturalistico e paesaggistico della pianura)
	Zona di rispetto del nodo ecologico complesso provinciale
	Zona di protezione speciale ZPS
	Zone umide
	Fascia di interesse paesaggistico dei corsi d'acqua (art.142 D.Lgs 42/2004)








Sistema idrografico (Art. 16 del PSC)

	Invasi e alvei fluviali
	Fasce di tutela fluviale
	Fasce di pertinenza fluviale
	Aree di localizzazione per la realizzazione di interventi idraulici strutturali
	Aree di localizzazione per la realizzazione di interventi idraulici strutturali: impianto di fitodepurazione
	Aree ad alta probabilità d'inondazione













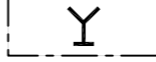

Sistema idrogeologico (Art.17 del PSC)

	Area di ricarica di tipo B
	Area di ricarica di tipo D







Sistema delle risorse storiche e archeologiche (Art.20 del RUE)

	Edifici di interesse storico-architettonico con vincolo D.Lgs 42/2004 (Art. 20.d1)
	Numero di riferimento alla tabella degli edifici e complessi di interesse storico-architettonico (Art. 20.d1)
	Edifici di pregio storico culturale e testimoniale (Art. 20.d2)
	Edifici e complessi di interesse storico-architettonico di proprietà pubblica (Art. 10, 1° comma, D.Lgs 42/2004 Art. 20.d3)
	Area di tutela delle risorse paesaggistiche complesse (Art. 20.e)
	Aree ed edifici assoggettati a decreto ministeriale L.1089 del 03/11/1997 Villa Rossi (Art. 20.d1)
	Fascia di rispetto architettonico e paesaggistico

Sistema dei vincoli e dei rispetti (Art.19 del PSC)

	Fasce di rispetto stradali e ferroviarie
	Fasce di rispetto dei depuratori
	Fasce di rispetto dei metanodotti
	Metanodotto regionale
	Elettrodotto alta tensione - linea 380 KV Martignone-Colunga
	Elettrodotto alta tensione - linea 220 KV Ostiglia-Colunga
	Elettrodotto alta tensione - linea 132 KV Martignone-Castel Maggiore, Castel Maggiore-San pietro in casale, Castel Maggiore-Colunga, elettrodotti FS crevalcore
	Fasce di rispetto elettrodotti
	Fasce di rispetto dei cimiteri
	Stabilimento a rischio di incidente rilevante
	Area di danno ed ambito di attenzione correlato al rischio di incidente rilevante
	Cabine di riduzione di pressione di distretto esistenti
	Impianti delle emittenti radio-televisive e relativa fascia di ambientazione
	Corridoio di fattibilità

Sistema delle infrastrutture (Art.20 del PSC)

	Corridoio di salvaguardia infrastrutturale del Passante Nord
	Corridoio di salvaguardia infrastrutturale della principale viabilità di progetto
	Piste ciclabili esistenti
	Piste ciclabili di progetto
	Adduttrice interrata acque CER-tratto esistente (Art. 20.f)
	Adduttrice interrata acque CER-tratto di progetto (Art. 20.f)

Edifici e complessi di interesse storico-architettonico (con decreto ministeriale di vincolo D.Lgs 42/2004)

1	Chiesa Parrocchiale S.Bartolomeo - Bondanello
2	Villa Ceneri o Zambonelli o Rossi
3	Villa Isabella
4	Municipio
5	Chiesa di Sant'Apollinare di Ronco
6	Podere San Biagio